





UAB "BIRŽŲ BEKONAS" POŽEMINIO VANDENS VANDENVIETĖS APSAUGOS ZONOS PLANAS

M1:5000



Sutartiniai ženklai	
Sutartinio ženklo žymėjimas	Sutartinio ženklo aprašymas
	požeminio vandens vandenviečių apsaugos zonų 1-oji juosta
	požeminio vandens vandenviečių apsaugos zonų 2-oji juosta teritorijos plotas 63004 m ²
	požeminio vandens vandenviečių apsaugos zonų 3-oji (b sektorius) juosta teritorijos plotas 709252 m ²
	į teritoriją patenkančių žemės sklypų ribos, jų kadastriniai numeriai

Planas parengtas naudojant aktualiausią ortofotografinį žemėlapi.
Planas rengiamas vadovaujantis parengtais aprobavimo dokumentais, Lietuvos geologijos tarnybos gręžinių žemėlapiu.

UAB "ARCHIGRUPĖ"

Raudondvario pl. 164A-309, Kauno m., įmonės kodas 302509419
info@archigrupe.lt, tel. Nr. +3706 8693198

Pareigos	Parašas	Vardas, pavardė	Data
Direktorius		Antanas Stepulaitis	2024-11-08
Matininkas		Zana Kaliūnienė	2024-11-08
Matininko kvalifikacijos pažymėjimo Nr.: 2M-M-2558			