

ESPON



Co-funded by
the European Union
Interreg



Lietuvos atsparumo planavimas: ESPON parengtų CHANEBO ir VREPO analizių rezultatai

*ESPON įrodymų panaudojimas atspariam ir tvariam teritoriniam vystymuisi Lietuvoje
Pagal ESPON tematinį veiksmų planą „Krizėms atsparios teritorijos“, 2025 12*

ESPON programos kontaktas Lietuvoje:

Sandra Jeglinskė, Aplinkos ministerijos architektūros ir statybos politikos grupės patarėja
sandra.jeglinske@am.lt, tel. nr. + 370 671 13 753



Kas yra ESPON?

- ✓ **ESPON – Europos teritorijų planavimo stebėjimo tinklas**
(angl. *European Spatial Planning Observation Network*)
- ✓ **ES finansuojama programa**, skatinanti teritorinę plėtrą ir sanglaudą
- ✓ **Sujungia mokslinius tyrimus su politika**, teikia naujausią informaciją ir analizę apie teritorijų plėtrą ir planavimą
- ✓ **Skatina ES šalių narių bendradarbiavimą teritorijų planavimo srityje**
- ✓ **Tikslas: padėti valdžios institucijoms** nustatyti regiono / miesto gaires, iššūkius ir potencialą bei formuoti sėkmingą plėtros politiką
- ✓ **Dokumentai:** tikslinės analizės, politikos dokumentai, mokslinės ataskaitos, atvejų tyrimai, Europos moksliniai tyrimai, tiksliniai teritoriniai tyrimai, taikomieji tyrimai, teritorinio poveikio vertinimai
- ✓ **Bendradarbiauja su ES Tarybos pirmininkaujančiomis šalimis**, teikiant įvairias paslaugas, remiant jų darbą ir įgyvendinant politinius prioritetus teritorinės sanglaudos srityje: parengia užsakytus tyrimus, publikacijas ir seminarus pagal pirmininkaujančios šalies išsakytą poreikį

Daugiau informacijos galite rasti [čia](#):



WWW.ESPON.EU
www.am.lt

- **ESPON finansavimas ir dalyvavimas:**
Dalyvauja visos 27 ES valstybės narės ir 4 partnerės: Islandija, Lichtenšteinas, Norvegija ir Šveicarija. Visos šalys prisideda prie ESPON programos bendro finansavimo
- **ESPON pateikia tyrimų rezultatus įvairiais formatais:**
 - **Studijų ataskaitos** – išsamus mokslinių rezultatų pristatymas
 - **Publikacijos** – tyrimų išvados, pateikiamos parengus politikos dokumentus, atlasus ir kt.
 - **Interaktyvūs žemėlapiai** – jie iliustruoja pagrindines ESPON atlikto tyrimo išvadas
 - **Atviri duomenų rinkiniai** – paruošti ir prieinami visų norinčių atsisiuntimui ir naudojimuisi
 - **Siužetiniai žemėlapiai** – išsamūs straipsniai, patobulinti interaktyviais žemėlapiais, iliustracine medžiaga iš ESPON portalo
 - **Tinklaraščio įrašai** – trumpi, lengvai skaitomi straipsniai konkrečia tema
 - **Vaizdo įrašai** – paaiškinamieji vaizdo, įvykių įrašai ir kt., ESPON Youtube, LinkedIn kanaluose
 - **Žurnalų straipsniai** – kuriuose pateiktos įtakingų politikos formuotojų ir tyrėjų nuomonės

ESPON svetainėje rasite daugiau įvairių dokumentų, žemėlapių, duomenų bazių ir interaktyvių įrankių.

Kaip aplikuoti:

KAS GALI KREIPTIS Į ESPON DĖL DOKUMENTO PARENGIMO:

Kiekviena **vietos, regioninė ar nacionalinė institucija, asociacija, aktyvi bendruomenė ir pan.** gali kreiptis į ESPON, siekdama gauti trūkstantus teritorinius įrodymus ir duomenis ar dėl analizių atlikimo. Tokiu atveju ši institucija tampa suinteresuotąja ESPON šalimi (partnerė).

Pažymėtina, kad ESPON nemoka dotacijų suinteresuotosioms šalims. ESPON joms pateikia tik galutinį rezultatą t.y. parengtą dokumentą. ESPON tiesiogiai rengėjams apmoka visas su dokumento parengimu susijusias išlaidas. Galutinis dokumentas paskelbiamas ESPON svetainėje ir tampa prieinamu viešam naudojimui.

APLIKAVIMO TERMINAS:

Pasiūlymai tikslinems analizėms, tyrimams ir jų parengimui priimami nuolat, tačiau ESPON juos vertina bei atrenka du kartus per metus.

ATRANKOS KRITERIJAI. Tam, kad būtų atrinktas pasiūlymas:

- (1) jis turi **atitikti vieną iš 8 ESPON teminių veiksmų planų** (*angl. Thematic action plan, TAP*) **sričių;**
- (2) **atspindėti konkretų** teikiančiosios šalies **politikos iššūkį** teritorijų planavimo srityje;
- (3) **būti aktualiu ir kitoms Europos šalims.**

KAS GALI RENGTI ESPON DOKUMENTUS:

- (1) Visi **ES mokslininkai, tyrėjai, ekspertai**, atitinkantys jiems keliamus reikalavimus gali dalyvauti viešuosiuose konkursuose ESPON dokumentams (tikslinems analizėms, tyrimams) parengti;
- (2) ESPON projektus įgyvendina ES akademikų ir mokslininkų, ekspertų **konsorciškai**, prioritetas - **tarpvalstybiniai**.

FINANSAVIMAS: Priklausomai nuo projekto, ESPON dokumento parengimui gali paskirti nuo ~ **70 000 Eur** (kai pasiūlymą teikia viena suinteresuotoji šalis) iki ~ **250 000,00 Eur**, kai pasiūlymą teikia kelių suinteresuotųjų šalių grupė.

www: Informaciją apie kvietimus teikti pasiūlymus, gali rasti **čia:**

www: Informaciją apie kvietimus dalyvauti viešuosiuose konkursuose projektams rengti, galite rasti **čia:**



ESPON



Co-funded by
the European Union
Interreg

ESPON GALI PADĖTI PARENGTI:

- **tikslines analizes** (*angl. targeted analysis*)
- **politikos dokumentus** (*angl. policy paper*)
- **mokslines ataskaitas** (*angl. scientific report*)
- **atvejų tyrimus - analizes** (*angl. case studies*)
- **Europos mokslinius tyrimus** (*European research*)
- **tikslinius teritorinius tyrimus** (*angl. on - demand territorial study*)
- **taikomouosius tyrimus** (*angl. applied research*)
- **teritorinio poveikio vertinimus** (*angl. territorial impact assesment*)

ESPON ĮRANKIAI IR PLATFORMA:

- **Stebėsenos metodikos bei teritorijų planavimo įrankiai**
- **ESPON duomenų ir žinių portalas**

REZULTATAI ATITINKAMAI GALI BŪTI NAUDOJAMI:

- **Politinėse diskusijose** (ES skatinimui ar inicijavimui nacionaliniu, regioniniu ir vietos lygmeniu)
- **ES politikos kryptių**, tokių kaip **Sanglaudos politikos efektyvinimui ir 2030 m. ES teritorinės darbotvarkės įgyvendinimo paspartinimui**
- **ES pirmininkaujančių valstybių narių** prioritetų įgyvendinimui (atliekant mokslinius tyrimus pagal šių prioritetų tematiką)
- **Politikos pertvarkos skatinimui**
- **Padedant piliečiams / politikos formuotojams palyginti jų teritorijoje vykstančius procesus** (mieste / regione / vietovėje) su kitose panašiose ES teritorijose vykstančiais procesais



ESPN teminiai veiksmų planai

ESPN 2030 programos rengiami dokumentai rengiami pagal **aštuonias teminių veiksmų planų** sritis
(angl. *Thematic action plan, TAP*):

WWW: Daugiau informacijos galite rasti **čia**, lietuvių kalba **čia**:



Klimatui neutralios teritorijos

(angl. *Climate neutral territories*)



Naujųjų geografinių vietovių valdymas

(angl. *Governance of new geographies*)



Krizėms atsparios teritorijos

(angl. *Places resilient to crises*)



Perspektyva visiems žmonėms ir teritorijoms

(angl. *Perspective for all people and places*)



Tarpvalstybinis gyvenimas, darbas ir kelionės

(angl. *Living, working and travelling across borders*)



Išmanus ryšys

(angl. *Smart connectivity*)



Europos teritorijos pasaulinėje sąveikoje

(angl. *European territories in global interactions*)



Natūralus prisitaikymas prie klimato kaitos

(angl. *Adapting to the impacts of climate change*)



Tikslinės analizės parengimo orientacinė trukmė

(1–5 etapai): 18–24 mėnesiai (priklausomai nuo teminės apimties arba geografinės aprėpties)

PROJEKTO
ĮGYVENDINIMAS

pasūlymų priėmimo
terminas

6 mėnesiai

3 mėnesiai

15 mėnesių

įsisavinimas / sklaida

Kvietimas teikti
pasiūlymus

Suinteresuotosios šalys
parengia ir teikia savo
pasiūlymus

1
Pasiūlymų
vertinimas ir
atranka

ESPON įvertina ir atranka
pasiūlymus konkrečioms TAP

2
Techninių
specifikacijų/
užduočių
parengimas
atrinktiems
pasiūlymams

ESPON, kartu su
suinteresuotaisiais
šalimis, rengia techninę
specifikaciją / užduotį

3
Viešieji pirkimai ir
sutarties
sudarymas

ESPON pradeda
viešųjų pirkimų
procedūrą

4
Projekto
įgyvendinimas

Sutarties pasirašymas,
parengimo termino
nustatymas.
Pradedama rengti
projektą. Projekto eigoje
dalyvauja visos
suinteresuotosios šalys.

5
Projekto
rezultatų
pristatymas

ESPON, priimant galutinį
projektą, glaudžiai
bendradarbiauja su projekto
suinteresuotaisiais šalimis.

Rezultatų
įsisavinimas

Suinteresuotosios šalys
įsisavina projekto
rezultatus ir naudoja
juos politikos kūrimo
procesuose





Klimatui neutralios teritorijos

(angl. *Climate neutral territories*)



TIKSLAS:

- rinkti duomenis apie atsinaujinančios energijos vartojimą ir gamybą;
- analizuoti ekosistemų funkcijas ir biologinę įvairovę;
- įvertinti gamtos išteklius Europos teritorijose ir jūrose;
- nustatyti teritorines galimybes ir iššūkius einant link klimato neutralumo;
- įvertinti poveikį miestams ir regionams, siekiantiems sumažinti CO₂ emisijas;
- prisidėti prie klimato neutralumo iki 2050 m.



DĖMESYS:

- kuriama žinių bazė apie teritorinius žaliąjo perėjimo aspektus;
- analizuojamos sritys: mobilumas, planavimas, vartojimas, energija, visuomenė;
- paversti iššūkius galimybėmis, einant klimato neutralumo link;
- mažinti CO₂ emisijas ir didinti energijos efektyvumą;
- užtikrinti tvarų energijos tiekimą ir mažinti energetinį nepriteklių.

ESPON PROJEKTŲ PAVYZDŽIAI:

[\[NNLT\] Natūralių žemės plotų paėmimo trajektorijos. Europoje taikomi politiniai sprendimai ir vykdomos veiklos](#)

[\[NNLT\] papildomas įrankis žemės naudojimo gerinimui: RUDIFUN](#)

[\[CIRCTER\] Žiedinė ekonomika ir teritorinės pasekmės](#)

[\[COBRENT\] Teritorinis mėlynosios atsinaujinančios energijos bendradarbiavimas](#)

[\[CleanEnergy4CE\] Švarios energijos perėjimo politikos įgyvendinimas Centrinėje Europoje](#)

Daugiau informacijos [čia](#):





Naujųjų geografinių vietovių valdymas

(angl. Governance of new geographies)



TIKSLAS:

- identifikuoti besiformuojančias geografines vietas ir jų socialinius bei ekonominius bruožus;
- įvertinti ir tobulinti vietovių valdymo mechanizmus;
- skatinti bendradarbiavimą: pilietinių tinklų, jaunimo ir kitų suinteresuotųjų grupių įtraukimą;
- rinkti ir analizuoti novatoriškus teritorinius duomenis apie funkcinių teritorijų plėtrą;
- stiprinti daugiapakopio valdymo sistemas ir institucijų kompetencijas teritorijų planavimo srityje.



DĖMESYS:

Sukurama žinių bazė, padėsianti:

- geriau suprasti naujas besiformuojančias geografines vietas;
- atsižvelgti į jų ribas, funkcinius ryšius ir bendradarbiavimo priemones;
- įtraukti ir analizuoti suinteresuotąsias šalis.

ESPON PROJEKTŲ PAVYZDŽIAI:

[*\[DIGISER\] Skaitmeninės inovacijos valdyme ir viešųjų paslaugų teikime*](#)

[*\[METRO\] Sanglaudos politikos vaidmuo ir ateities perspektyvos planuojant metropolines zonas bei miestus*](#)

[*\[ERMES\] Jūrų ekonomikos klasterių valdymo strategija*](#)

[*\[LAKES\] Europos didžiųjų ežerų erdvinės pažangos ir integruotos plėtros galimybių teritorinė analizė*](#)

Daugiau informacijos [čia](#):





Krizėms atsparios teritorijos

(angl. *Places resilient to crises*)



TIKSLAS:

Pateikti teritorinius įrodymus apie Europos regionų pažeidžiamumą įvairių krizių atveju:
- aplinkos; ekonomikos; socialinių; sveikatos; skaitmeninių sutrikimų.

Naujai surinkti duomenys leis:

- įvardyti regionų stipriąsias puses ir jų atsparumo potencialą;
- nustatyti vystymosi galimybes, padedančias efektyviau valdyti krizių padarinius;
- atlikti lyginamuosius tyrimus, siekiant įvertinti: teritorijų pažeidžiamumą ir rizikas jų transformacinės plėtros galimybes.



DĖMESYS:

- geriau suprasti galimas teritorines krizių pasekmes;
- įvertinti poveikį sritims, kuriose kyla netikrumas, spaudimas ar įvyksta „juodosios gulbės“ reiškiniai;
- gauti naujas įžvalgas apie Europos teritorijų atsparumą ir prisitaikymo gebėjimus.

PROJEKTŲ PAVYZDŽIAI:

[\[VREPO\] Fizinės gyvenamosios aplinkos pažeidžiamumo, atsparumo ir atkūrimo strategijos](#) **LT – suinteresuotoji šalis**

[\[CHANEBO\] - ES iššūkių ties išorinėmis šiaurės - rytų sienomis](#) **LT – suinteresuotoji šalis**

[\[TERRES\] Atsparumas teritoriniu aspektu: Europos pertvarka krizių amžiuje](#)

[TERRES Interaktyvus įrankis, kuriame galite palyginti norimų ES šalių statistinius atsparumo duomenis](#)

[\[TERRA RES\] Europos Sąjungos Tarybos Lenkijos pirmininkavimo vardu ESPON atliko užsakomuosius tyrimus pavadinimu „Teritorinis eksperimentinis atsparumas: atgaivinimas palei ES rytines sienas“](#)

Daugiau informacijos [čia](#):





Perspektyva visiems žmonėms ir teritorijoms

(angl. Perspective for all people and places)

TIKSLAS:

- kurti žinių ir įrodymų bazę apie ekonominės ir socialinės konvergencijos modelius;
- geriau suprasti socialines ir ekonomines tendencijas;
- plėtoti naujus analizės metodus;
- pasinaudoti Europos teritorijų įvairove ir potencialu;
- stiprinti politikos formuotojų gebėjimus ir gerinti valdymą visais lygmenimis;
- skatinti tvarų ir klestintį teritorinį vystymąsi.

DĖMESYS:

- bendradarbiavimas ir mokymasis iš kolegų;
- prisitaikymo strategijos, atspindinčios:
 - *klestintį vystymąsi;*
 - *įtrauktį;*
 - *erdvinį teisingumą;*
 - *gerovę;*
 - *teisingą ir sąžiningą transformaciją.*
- į politikos formavimą įtraukti visas atitinkamas suinteresuotąsias šalis.

PROJEKTŲ PAVYZDŽIAI:

[\[HERMES\] Materialiojo kultūros paveldo satelitinė sąskaita – metodinė sistema](#)

[\[HERITAGE\] - Materialusis kultūros paveldas kaip vienas iš strateginių teritorinės plėtros išteklių: poveikio žemėlapis, parengtas naudojantis Europos socialinių ir ekonominių rodiklių rinkiniu](#)

[\[HERIWELL\] - Kultūros paveldas – Europos regionų visuomenės gerovės šaltinis](#)

[RURALPLAN - Inovatyvus planavimas besitraukiančiose visuomenėse](#)

[\[HOUSE4ALL\] Galimybė įsigyti prieinamą ir kokybišką būstą visiems žmonėms](#)

Daugiau informacijos [čia](#):





Tarpvalstybinis gyvenimas, darbas ir kelionės

(angl. *Living, working and travelling across borders*)



TIKSLAS:

- plėtoti žinias ir rinkti duomenis apie pasienio regionus;
- nustatyti šių regionų iššūkius;
- tyrinėti tokiose bendradarbiavimą srityse, kaip paslaugos ir darbo vietos;
- pripažinti regioninius skirtumus;
- panaikinti duomenų atotrūkį.



DĖMESYS:

- įvertinti Europos pasienio regionų socialinę ir ekonominę pažangą;
- tirti, kaip šie regionai veja labiau išsivysčiusias vietas;
- siekiant stiprinti valdymą visais lygiais vadovautis tyrimais, įrodymais ir analizėmis;
- pripažinti bendruomenės dalyvavimo vertę politikos formavime.

PROJEKTŲ PAVYZDŽIAI:

[CPS] Tarpvalstybinės viešosios paslaugos

[CPS2.0] Tarpvalstybinės viešosios paslaugos

[TIA CBC] Teritorinis tarpvalstybiniam bendradarbiavimo poveikio vertinimas

[TERRA RES] Teritorinis eksperimentinis atsparumas palei ES rytines sienas

Daugiau informacijos [čia](#):





Išmanus ryšys

(angl. *Smart connectivity*)



TIKSLAS:

Šio tematinio veiksmy plano projektais siekiama spręsti teritorinius iššūkius **pasitelkiant skaitmeninę transformaciją**.

Siekiant šio tikslo, būtina:

- gerinti ryšio kokybę – tiek skaitmeninį, tiek ekologiškąjį;
- tobulinti skaitmeninius įgūdžius;
- kurti naujus viešųjų paslaugų koordinavimo metodus visuose valdymo lygmenyse;
- skatinti skaitmeninę sanglaudą.



DĖMESYS:

- skaitmeninė pažanga;
- skaitmeninės atskirties mažinimas;
- prieinamumo gerinimas;
- išmanusis mobilumas.

ESPN rekomendacijos: *transporto tobulinimas; prieinamumo didinimas; skaitmeninių paslaugų plėtra; atsiliekantys regionai.*

PROJEKTŲ PAVYZDŽIAI:

[\[LORDIMAS\] – Skaitmeninė vietos ir regionų valdžios branda 2024](#)

[\[DIGISER\] – Skaitmeninė inovacija valdyme ir viešųjų paslaugų teikime](#)

[\[STISE\] Darni transporto infrastruktūra strateginiame miesto regione Eurodelta](#)

[\[DIGIPLAN\] Teritorijų planavimo veiklų įvertinimas naudojant skaitmeninio plano duomenis](#)

[\[T4\] Regioninės ekonomikos technologinė transformacija ir perėjimas](#)

Daugiau informacijos [čia](#):





Europos teritorijos pasaulinėje sąveikoje

(angl. *European territories in global interactions*)



TIKSLAS: dinamiški ir prisitaikantys politikos formuotojai atviros strateginės autonomijos (ASA) kontekste.

Pagrindiniai uždaviniai:

- ASA poveikis prekybai;
- ASA poveikis technologijų prieigai;
- ASA poveikis užsienio investicijoms;

Naudojimas: ESPON dokumentai → teritorinių strategijų rekomendacijos.



DĖMESYS:

- ASA teritorinė dimensija;
- ASA poveikis regionų konkurencingumui;
- žalieji ir skaitmeniniai perėjimai;
- poveikis prekybai ir technologijoms;
- poveikis užsienio kapitalui;
- regionų prisitaikymas prie pokyčių.

PROJEKTŲ PAVYZDŽIAI:

- [STARTER – Laisvosios prekybos susitarimai: bazinis scenarijus](#)
- [\[IRIE\] Tarpreregioniniai santykiai Europoje](#)
- [\[Pasaulis Europoje\] Pasauliniai tiesioginių užsienio investicijų srautai Europoje](#)

Daugiau informacijos [čia](#):





Natūralus prisitaikymas prie klimato kaitos

(angl. *Adapting to the impacts of climate change*)



TIKSLAI:

- prisitaikymas prie klimato kaitos;
- gamta pagrįsti sprendimai (GpS);
- įrodymai apie poveikį ir veiksmingumą;
- GpS integravimas į teritorines strategijas.



DĖMESYS:

- teritorinis prisitaikymas;
- GpS veiksmingumo rodikliai;
- indėlis į ES tikslus;
- teritorinė sanglauda;
- finansavimo sutelkimas.

PROJEKTŲ PAVYZDŽIAI:

[\[ESPON TITAN\] Teritoriniai stichinių nelaimių padariniai](#)
[Teritorinė žaliosios industrializacijos perspektyva](#)

Daugiau informacijos [čia](#):



✓ VREPO - FIZINĖS GYVENAMOSIOS APLINKOS PAŽEIDŽIAMUMO, ATSPARUMO IR ATKŪRIMO STRATEGIJOS

(angl. Targeted Analysis: Vulnerability, REsilience and REcovery Policies of the physical living environment – VREPO)

Data: 2024 10 – 2025 11

Suinteresuotosios šalys / partneriai:

- Flandrijos vyriausybės Aplinkos ir erdvinės plėtros departamentas, **Belgija**
- Lietuvos Respublikos aplinkos ministerija, **Lietuva**
- Europos erdvių planuotojų taryba, **Belgija**
- Enschede savivaldybė, **Nyderladai**
- Pietų regiono taryba, **Malta**
- Bendroji teritorijų planavimo ir tvaraus vystymosi kryptis, **Prancūzija**

Rengėjai: SWEECO Belgium; BAULAND Lietuva

Rezultatas:

- **identifikuotas aktualiausių krizių teritorinis poveikis:** klimato kaita, geopolitika, pavojaus sveikatai krizės;
- **išnagrinėtos strategijos:** prisitaikymo, pasekmių švelninimo, atsparesnių teritorijų kūrimo;
- **parengtos individualios ir bendrinės rekomendacijos dėl trūkstančių strategijų;**
- **nustatytas atsakomybės paskirstymas: kas turėtų įgyvendinti trūkstamas strategijas kiekvienoje šalyje.**



✓ CHANEBO- ES IŠŠŪKIAI TIES IŠORINĖMIS ŠIAURĖS - RYTŲ SIENOMIS

(angl. Targeted Analysis: Challenges at EU's North-East External Borders – CHANEBO)

Data: 2024 06 – 2025 06

Suinteresuotosios šalys / partneriai:

- Pietų Karelijos regiono taryba – Regioninis gyvybingumas, **Suomija**
- Utenos, Ignalinos, Zarasų ir Švenčionių raj. savivaldybės, **Lietuva**
- Ida-Viru apskrities savivaldybių sąjunga, **Estija**
- Latgalės planavimo regionas, **Latvija**

Rezultatas:

- **atlikta tikslinė analizė teritorijoms:** kaip kryžminiai ryšiai ir išoriniai šokai veikia regionus;
- **parengtos regionų vizijos;**
- **sukurtos individualios rekomendacijos** kiekvienam suinteresuotajai šaliai;
- **parengtos politikos rekomendacijos ir scenarijai** teritorijų vystymosi pertvarkai;
- **nustatytas tikslas:** didinti atsparumą, sanglaudą ir prisitaikymą.



ESPON



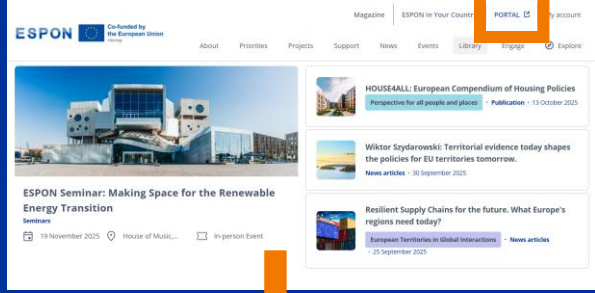
Co-funded by
the European Union
Interreg

ESPON LIETUVOJE
2024 - 2025



Interaktyvūs ESPON įrankiai:

PORTALAS (PORTAL):




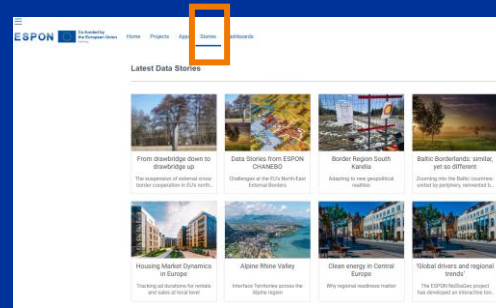
ESPON Duomenų ir žinių portalas:



Teritorijos poveikio vertinimo įrankiai:

ESPON TIA TOOL

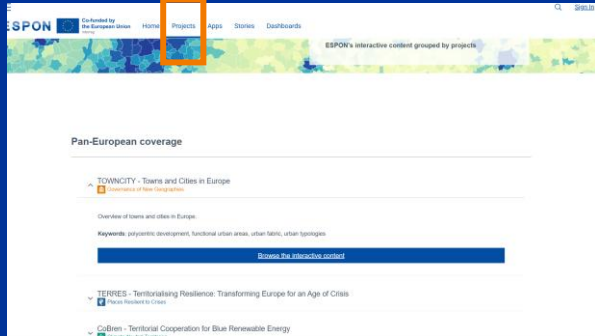
Atvejų tyrimai, duomenys (STORIES):



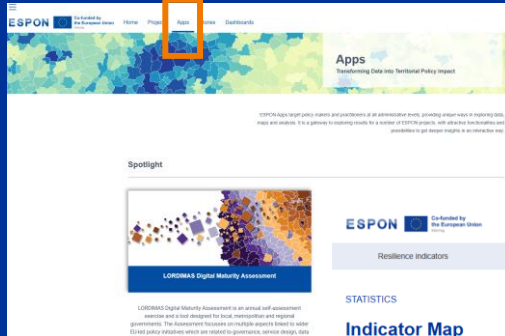
Featured Content



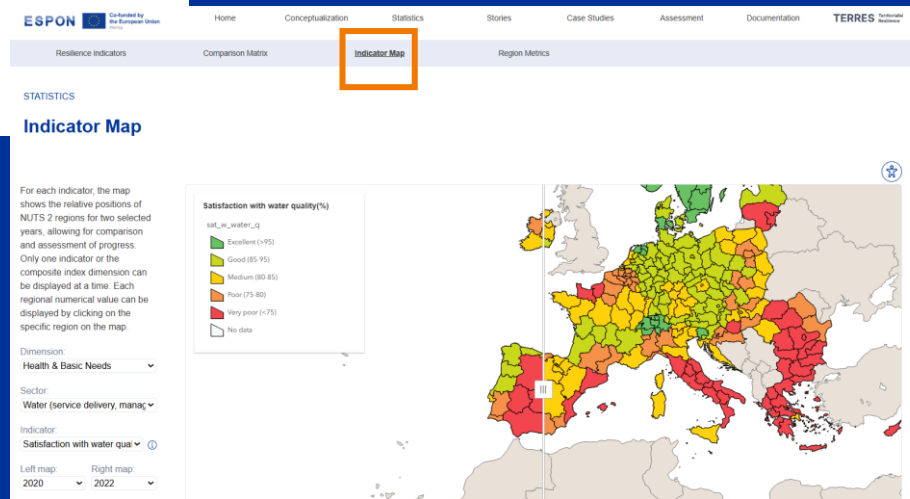
PROJEKTAI (PROJECTS):



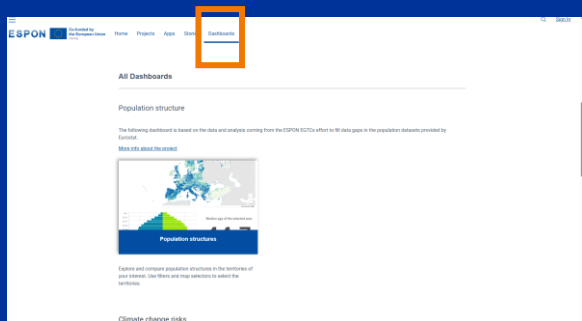
PRORAMĖLĖS (APP):



PVZ.: TERRES interaktyvus įrankio Lietuvos duomenys:



INFORMACIJOS SKYDELIAI: Teritoriniai duomenys. Pagrįsti sprendimai. Geresnė politika.



Thematic Priorities



Topics



<https://am.lrv.lt/lt/>



www.espon.eu **Cohesion in action:**

www.espon.eu **Energy poverty in Europe:**

ESPO dokumentai lietuvių kalba:

www.espon.eu **Europod:**

www.espon.eu **renginiai:**

ESPO YouTube:

ESPO LinkedIn:

ESPO LinkedIn partnerių paieška:

www.facebook.com/espon.eu **ESPO Facebook:** [facebook](https://www.facebook.com/espon.eu)

12/16/2025

NAUDINGI ESPON TYRIMAI, INTERAKTYVŪS ĮRANKAI:

HOUSE4ALL: Europos būsto politikos apžvalga



Home / HOUSE4ALL: European Compendium of Housing Policies

HOUSE4ALL: European Compendium of Housing Policies

Perspective for all people and places · Other · October 13, 2025

ES ministrai paveda ESPON svarbų ateities išvalgų tyrimą: Europos teritorinės vizijos formavimas



EU Ministers Assign Pivotal Foresight Study to ESPON: Shaping Europe's Territorial Vision

News articles · May 21, 2025

A new assignment for ESPON by the EU Ministers on Cohesion Policy



IŠ ESPON PORTAL/ Project:



Portal / Project Observatory / LORDIMAS

LORDIMAS

Digital Maturity Assessment for Local and Regional Governments



Portal / Project Observatory / TOWNCITY

TOWNCITY

Towns and cities in Europe



ESPON TERRES

Territorialising Resilience: Transforming Europe for an Age of Crisis

The ESPON TERRES project is a collaborative European research initiative focused on developing the comprehensive concept of 'territorial resilience', combining the absorptive, adaptive, and transformative capacities of European places and regions, aiming to enhance their ability to respond to and recover from various crises.

Learn about dashboard



Portal / Project Observatory / DESIRE

DESIRE

Analysis on provision of public services in lagging regions and areas with special needs

LORDIMAS – Vietos ir regionų skaitmeninės brandos vertinimas

Interaktyvus skaitmeninės brandos vertinimo įrankis, padedantis vietos ir regionų valdžios institucijoms įsivertinti savo pažangą skaitmeninės transformacijos srityje. Portale taip pat galima susipažinti su ES savivaldybių gerosiomis praktikomis ir pasidalinti savo patirtimi.

TOWN CITY – ES miestai ir miesteliai

Įrankis padeda analizuoti gyvenviečių padėtį ir teritorines savybes, įvertinti plėtros galimybes bei paslaugas ir palengvina regioninę plėtrą bei strateginį planavimą.

TERRES - Teritorinis atsparumas Europos transformacija krizės amžiuje

Įrankis leidžia įvertinti ir palyginti regionų atsparumą. Rodikliai apima gamtinius išteklius, infrastruktūrą, paslaugas, ekonomiką, visuomenę ir valdymą, suteikiant išvalgų apie regionų gebėjimą ištvirti, prisitaikyti ir atsistatyti ištikus įvairioms krizėms.

DESIRE - Analizė apie viešųjų paslaugų teikimą atsilikusiuose regionuose ir specifinėse teritorijose

Įrankis analizuoja viešųjų paslaugų prieinamumą atsilikusiuose ir specifiniuose Europos regionuose, kaip, pvz. atstumus (min) automobiliu iki vaikų priežiūros, gydytojų, senjorų priežiūros, ligoninių, prekybos vietų bei pradinių ir vidurinių mokyklų ir pan.