



### AKMUO KAČAIČIŲ DIDYSIS KŪLIS



Geologinis gamtos paveldo objektas  
**Adresas:** Kretingos r. sav., Žalgirio sen.

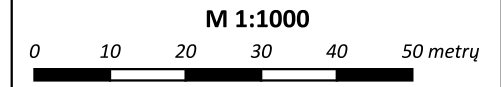
Lietuvos koordinatų sistema (LKS-94)  
**Koordinatės:** X: 6194706, Y: 338135





**Kartena I valstybinis entomologinis draustinis**



### Sutartiniai ženklai

-  Gamtos paveldo objekto teritorija
-  Žemės sklypo riba, unik. Nr.



**Duomenys:**  
 © Valstybinė saugomų teritorijų tarnyba prie Aplinkos ministerijos, 2026 m.  
 Lietuvos Respublikos teritorijos ortofotografinis  
M 1:10000 žemėlapis ORT10LT  
© UAB Hnit-baltic, © Nacionalinė žemės tarnyba prie AM, 2021-2023 m.  
 Georeferencinio pagrindo kadastro erdvinių duomenų rinkinys GRPK  
© Lietuvos Respublikos aplinkos ministerija, 2026 m.  
 Nekilnojamojo turto kadastras  
© VĮ Registrų centras, 2026 m.



## AKMUO LAUMĖS LOVA

Geologinis gamtos paveldo objektas

**Adresas:** Šiaulių r. sav., Kužių sen.



Lietuvos koordinatų sistema (LKS-94)

**Koordinatės:** X: 6197353, Y: 446307

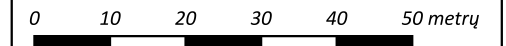
**Švendrės valstybinis botaninis draustinis**




### Sutartiniai ženklai


-  Gamtos paveldo objekto teritorija
-  Žemės sklypo riba, unik. Nr.

**M 1:1000**




### Duomenys:

 © Valstybinė saugomų teritorijų tarnyba prie Aplinkos ministerijos, 2026 m.


 Lietuvos Respublikos teritorijos ortofotografinis

M 1:10000 žemėlapis ORT10LT

© UAB Hnit-baltic, © Nacionalinė žemės tarnyba prie AM, 2021-2023 m.

 Georeferencinio pagrindo kadastro erdvinių duomenų rinkinys GRPK

© Lietuvos Respublikos aplinkos ministerija, 2026 m.

 Nekilnojamojo turto kadastras

© VJ Registrų centras, 2026 m.



## ALEKSANDRAVĖLĖS LIEPOS

Botaninis gamtos paveldo objektas

**Adresas:** Rokiškio r. sav., Obelių sen.

Lietuvos koordinatų sistema (LKS-94)

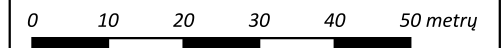
**Koordinatės:** X: 6196043, Y: 621861



### Sutartiniai ženklai

- Gamtos paveldo objekto teritorija
- Gamtos paveldo objekto buferinės (fizinės ar vizualinės) apsaugos zona
- Žemės sklypo riba, unik. Nr.

**M 1:1000**



### Duomenys:

- © Valstybinė saugomųjų teritorijų tarnyba prie Aplinkos ministerijos, 2026 m.
- Lietuvos Respublikos teritorijos ortofotografinis M 1:10000 žemėlapis ORT10LT © UAB Hnit-baltic, © Nacionalinė žemės tarnyba prie AM, 2021-2023 m.
- Georeferencinio pagrindo kadastro erdvinių duomenų rinkinys GRPK © Lietuvos Respublikos aplinkos ministerija, 2026 m.
- Nekilnojamojo turto kadastras © VĮ Registrų centras, 2026 m.



## ALEKSANDRAVO AŽUOLAS

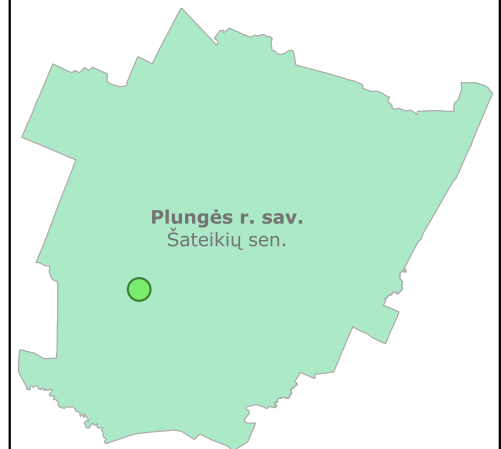
Botaninis gamtos paveldo objektas

**Adresas:** Plungės r. sav., Šateikių sen.

Lietuvos koordinatų sistema (LKS-94)

**Koordinatės:** X: 6202868, Y: 352257

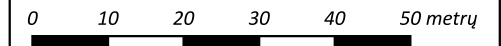
**Minijos valstybinis ichtiologinis draustinis**



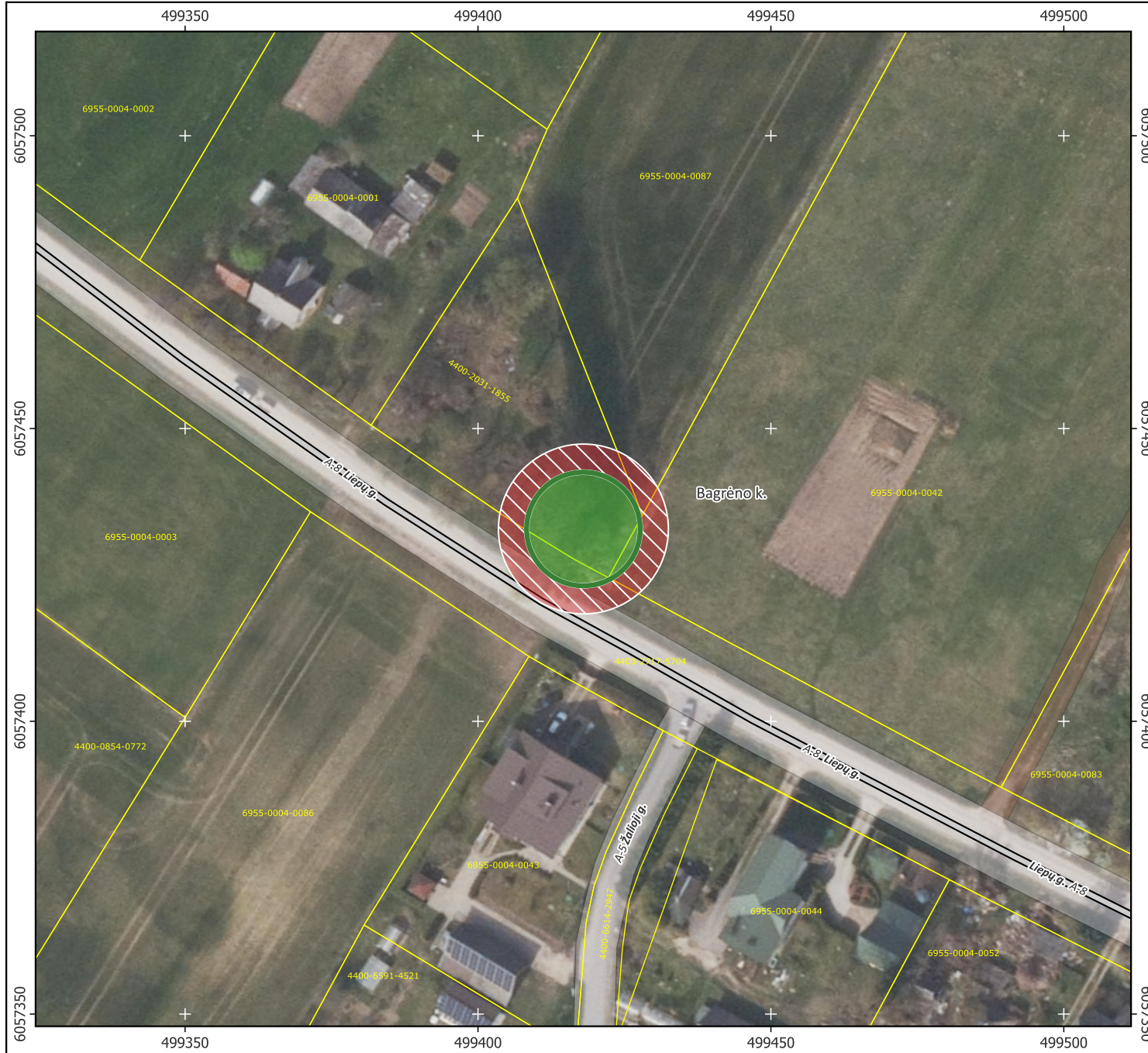
### Sutartiniai ženklai

- Gamtos paveldo objekto teritorija
- Žemės sklypo riba, unik. Nr.

**M 1:1000**



**Duomenys:**  
 © Valstybinė saugomųjų teritorijų tarnyba prie Aplinkos ministerijos, 2026 m.  
 Lietuvos Respublikos teritorijos ortofotografinis  
M 1:10000 žemėlapis ORT10LT  
© UAB Hnit-baltic, © Nacionalinė žemės tarnyba prie AM, 2021-2023 m.  
 Georeferencinis pagrindinis kadastrinis duomenų rinkinys GRPK  
© Lietuvos Respublikos aplinkos ministerija, 2026 m.  
 Nekilnojamojo turto kadastras  
© VJ Registrų centras, 2026 m.



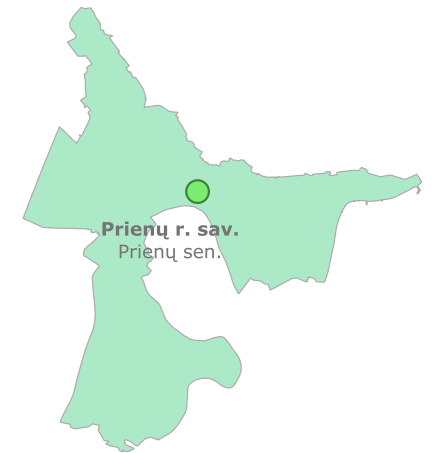
## BAGRĖNO LIEPA

Botaninis gamtos paveldo objektas




**Adresas:** Prienų r. sav., Prienų sen.

Lietuvos koordinatų sistema (LKS-94)

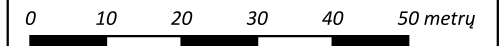
**Koordinatės:** X: 6057433, Y: 499418




### Sutartiniai ženklai

-  Gamtos paveldo objekto teritorija
-  Gamtos paveldo objekto buferinės (fizinės ar vizualinė) apsaugos zona
-  Žemės sklypo riba, unik. Nr.

**M 1:1000**




### Duomenys:

 © Valstybinė saugomųjų teritorijų tarnyba prie Aplinkos ministerijos, 2026 m.


Lietuvos Respublikos teritorijos ortofotografinis

M 1:10000 žemėlapis ORT10LT

© UAB Hnit-baltic, © Nacionalinė žemės tarnyba prie AM, 2021-2023 m.

 Georeferencinio pagrindo kadastro erdvinių duomenų rinkinys GRPK

© Lietuvos Respublikos aplinkos ministerija, 2026 m.

 Nekilnojamojo turto kadastras

© VĮ Registrų centras, 2026 m.

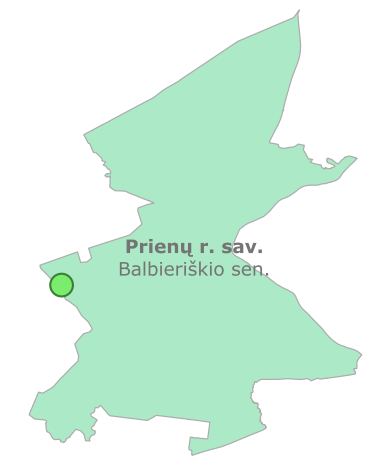


### BALBIERIŠKIO MIŠKO I AŽUOLAS

Botaninis gamtos paveldo objektas  
**Adresas:** Prienų r. sav., Balbieriškio sen.

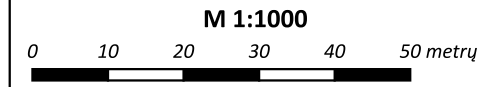
Lietuvos koordinatų sistema (LKS-94)  
**Koordinatės:** X: 6042597, Y: 485332

### Balbieriškio miško biosferos poligonas



### Sutartiniai ženklai

- Gamtos paveldo objekto teritorija
- Gamtos paveldo objekto buferinės (fizinės ar vizualinė) apsaugos zona
- Žemės sklypo riba, unik. Nr.



**Duomenys:**  
© Valstybinė saugomų teritorijų tarnyba prie Aplinkos ministerijos, 2026 m.  
Lietuvos Respublikos teritorijos ortofotografinis  
M 1:10000 žemėlapis ORT10LT  
© UAB Hnit-baltic, © Nacionalinė žemės tarnyba prie AM, 2021-2023 m.  
Georeferencinio pagrindo kadastro erdvinį duomenų rinkinį GRPK  
© Lietuvos Respublikos aplinkos ministerija, 2026 m.  
Nekilnojamojo turto kadastras  
© VJ Registrų centras, 2026 m.

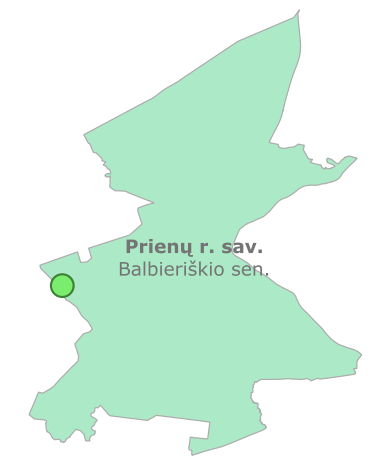


## BALBIERIŠKIO MIŠKO II AŽUOLAS




Botaninis gamtos paveldo objektas  
**Adresas:** Prienų r. sav., Balbieriškio sen.

Lietuvos koordinatinių sistema (LKS-94)  
**Koordinatės:** X: 6042574, Y: 485362

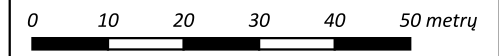
### Balbieriškio miško biosferos poligonas







### Sutartiniai ženklai

-  Gamtos paveldo objekto teritorija
-  Gamtos paveldo objekto buferinės (fizinės ar vizualinė) apsaugos zona
-  Žemės sklypo riba, unik. Nr.

**M 1:1000**



**Duomenys:**  
 © Valstybinė saugomųjų teritorijų tarnyba prie Aplinkos ministerijos, 2026 m.  
 Lietuvos Respublikos teritorijos ortofotografinis M 1:10000 žemėlapis ORT10LT © UAB Hnit-baltic, © Nacionalinė žemės tarnyba prie AM, 2021-2023 m.  
 Georeferencinio pagrindo kadastro erdvinių duomenų rinkinys GRPK © Lietuvos Respublikos aplinkos ministerija, 2026 m.  
 Nekilnojamojo turto kadastras © VĮ Registrų centras, 2026 m.



### BALBIERIŠKIO MIŠKO III AŽUOLAS




Botaninis gamtos paveldo objektas  
**Adresas:** Prienų r. sav., Naujosios Ūtos sen.

Lietuvos koordinatų sistema (LKS-94)  
**Koordinatės:** X: 6046001, Y: 487890

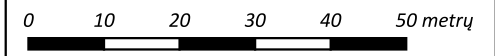
### Balbieriškio miško biosferos poligonas







### Sutartiniai ženklai

-  Gamtos paveldo objekto teritorija
-  Gamtos paveldo objekto buferinės (fizinės ar vizualinė) apsaugos zona
-  Žemės sklypo riba, unik. Nr.

**M 1:1000**



**Duomenys:**  
 © Valstybinė saugomų teritorijų tarnyba prie Aplinkos ministerijos, 2026 m.  
 Lietuvos Respublikos teritorijos ortofotografinis  
M 1:10000 žemėlapis ORT10LT  
© UAB Hnit-baltic, © Nacionalinė žemės tarnyba prie AM, 2021-2023 m.  
 Georeferencinio pagrindo kadastro erdviųjų duomenų rinkinys GRPK  
© Lietuvos Respublikos aplinkos ministerija, 2026 m.  
 Nekilnojamojo turto kadastras  
© VJ Registrų centras, 2026 m.



## BERŽYNĖS MIŠKO AŽUOLAS

Botaninis gamtos paveldo objektas




**Adresas:** Švenčionių r. sav., Cirkliščio sen.

Lietuvos koordinatų sistema (LKS-94)

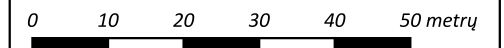
**Koordinatės:** X: 6113583, Y: 632660



### Sutartiniai ženklai

-  Gamtos paveldo objekto teritorija
-  Gamtos paveldo objekto buferinės (fizinės ar vizualinė) apsaugos zona
-  Žemės sklypo riba, unik. Nr.

**M 1:1000**




### Duomenys:

 © Valstybinė saugomų teritorijų tarnyba prie Aplinkos ministerijos, 2026 m.

 Lietuvos Respublikos teritorijos ortofotografinis

M 1:10000 žemėlapis ORT10LT

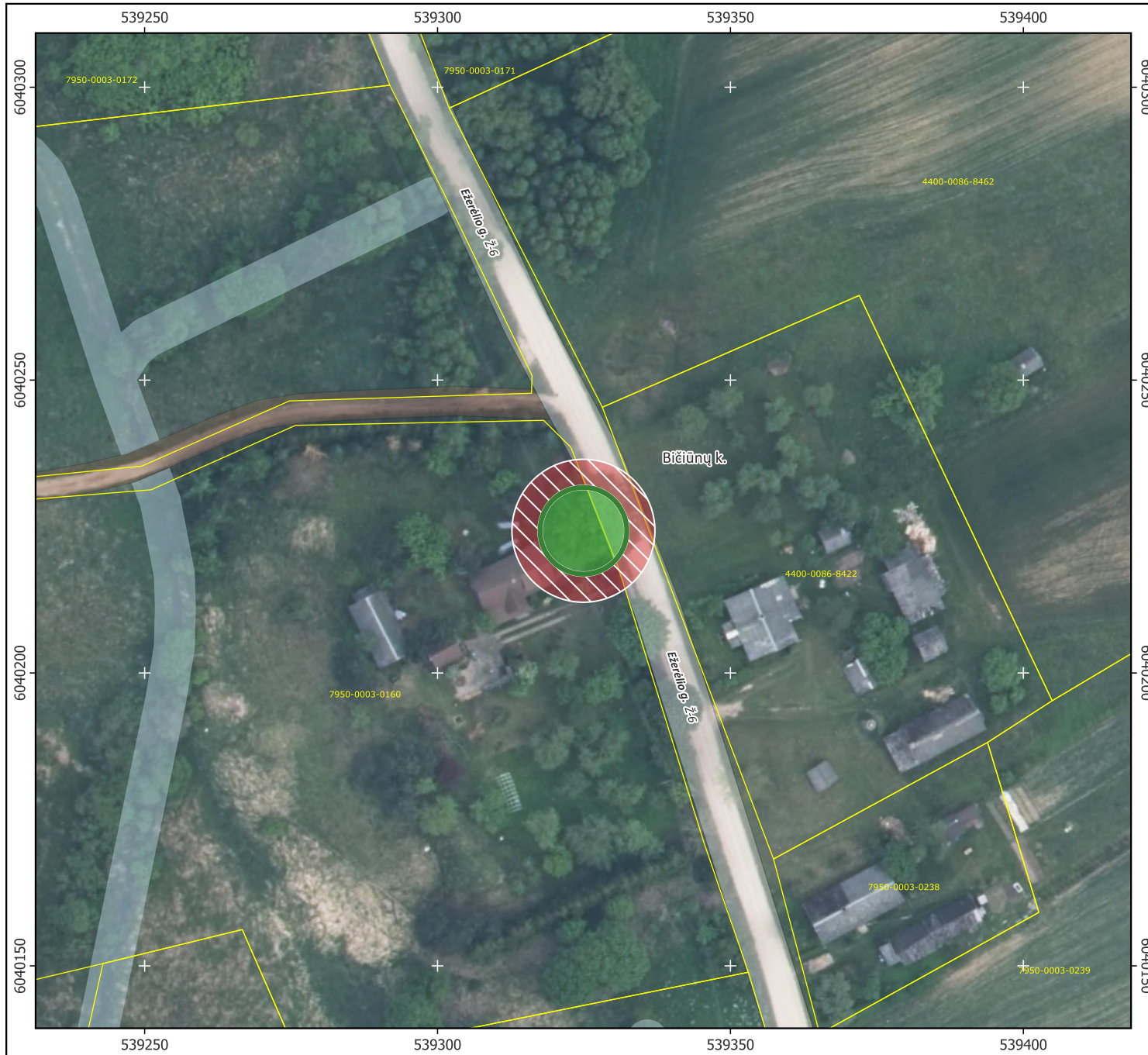
© UAB Hnit-baltic, © Nacionalinė žemės tarnyba prie AM, 2021-2023 m.

 Georeferencinis pagrindinio kadastro erdvinių duomenų rinkinys GRPK

© Lietuvos Respublikos aplinkos ministerija, 2026 m.

 Nekilnojamojo turto kadastras

© VJ Registrų centras, 2026 m.



## BIČIŪNŲ LIEPA

Botaninis gamtos paveldo objektas

**Adresas:** Trakų r. sav., Onušio sen.

Lietuvos koordinatų sistema (LKS-94)

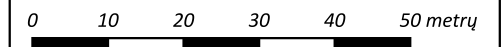
**Koordinatės:** X: 6040224, Y: 539325



### Sutartiniai ženklai

- Gamtos paveldo objekto teritorija
- Gamtos paveldo objekto buferinės (fizinės ar vizualinė) apsaugos zona
- Žemės sklypo riba, unik. Nr.

**M 1:1000**



### Duomenys:

© Valstybinė saugomų teritorijų tarnyba prie Aplinkos ministerijos, 2026 m.

Lietuvos Respublikos teritorijos ortofotografinis  
M 1:10000 žemėlapis ORT10LT  
© UAB Hnit-baltic, © Nacionalinė žemės tarnyba prie AM, 2021-2023 m.

Georeferencinio pagrindo kadastro erdvinių duomenų rinkinys GRPK  
© Lietuvos Respublikos aplinkos ministerija, 2026 m.

Nekilnojamojo turto kadastras  
© VJ Registrų centras, 2026 m.



## BŪDININKŲ I AŽUOLAS

Botaninis gamtos paveldo objektas




**Adresas:** Prienų r. sav., Naujosios Ūtos sen.

Lietuvos koordinatų sistema (LKS-94)

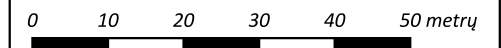
**Koordinatės:** X: 6046834, Y: 485643



### Sutartiniai ženklai

-  Gamtos paveldo objekto teritorija
-  Gamtos paveldo objekto buferinės (fizinės ar vizualinė) apsaugos zona
-  Žemės sklypo riba, unik. Nr.

**M 1:1000**




### Duomenys:

 © Valstybinė saugomų teritorijų tarnyba prie Aplinkos ministerijos, 2026 m.


 Lietuvos Respublikos teritorijos ortofotografinis

M 1:10000 žemėlapis ORT10LT

© UAB Hnit-baltic, © Nacionalinė žemės tarnyba prie AM, 2021-2023 m.

 Georeferencinio pagrindo kadastro erdvinių duomenų rinkinys GRPK

© Lietuvos Respublikos aplinkos ministerija, 2026 m.

 Nekilnojamojo turto kadastras

© VĮ Registrų centras, 2026 m.



## BŪDININKŲ II AŽUOLAS

Botaninis gamtos paveldo objektas

**Adresas:** Prienų r. sav., Naujosios Ūtos sen.

Lietuvos koordinatinių sistema (LKS-94)

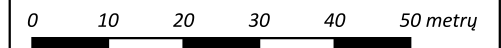
**Koordinatės:** X: 6047276, Y: 486776



### Sutartiniai ženklai

- Gamtos paveldo objekto teritorija
- Gamtos paveldo objekto buferinės (fizinės ar vizualinė) apsaugos zona
- Žemės sklypo riba, unik. Nr.

**M 1:1000**



### Duomenys:

© Valstybinė saugomųjų teritorijų tarnyba prie Aplinkos ministerijos, 2026 m.

Lietuvos Respublikos teritorijos ortofotografinis

M 1:10000 žemėlapis ORT10LT

© UAB Hnit-baltic, © Nacionalinė žemės tarnyba prie AM, 2021-2023 m.

Georeferencinio pagrindo kadastro erdvinį duomenų rinkinį GRPK  
© Lietuvos Respublikos aplinkos ministerija, 2026 m.

Nekilnojamojo turto kadastras  
© VĮ Registrų centras, 2026 m.



## BŪDŲ AŽUOLAI

Botaninis gamtos paveldo objektas




**Adresas:** Birštono sav., Birštono sen.

Lietuvos koordinatinių sistema (LKS-94)

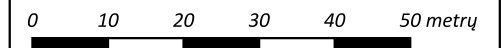
**Koordinatės:** X: 6049454, Y: 505488



## Sutartiniai ženklai

-  Gamtos paveldo objekto teritorija
-  Gamtos paveldo objekto buferinės (fizinės ar vizualinė) apsaugos zona
-  Žemės sklypo riba, unik. Nr.

**M 1:1000**




## Duomenys:

 © Valstybinė saugomųjų teritorijų tarnyba prie Aplinkos ministerijos, 2026 m.


 Lietuvos Respublikos teritorijos ortofotografinis

M 1:10000 žemėlapis ORT10LT

© UAB Hnit-baltic, © Nacionalinė žemės tarnyba prie AM, 2021-2023 m.

 Georeferencinio pagrindo kadastro erdvinių duomenų rinkinys GRPK

© Lietuvos Respublikos aplinkos ministerija, 2026 m.

 Nekilnojamojo turto kadastras

© VĮ Registrų centras, 2026 m.



## DIRKLIŠKIŲ MIŠKO AŽUOLAS

Botaninis gamtos paveldo objektas




**Adresas:** Trakų r. sav., Lentvario sen.

Lietuvos koordinatinių sistema (LKS-94)

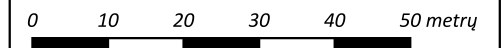
**Koordinatės:** X: 6061354, Y: 568755




### Sutartiniai ženklai


-  Gamtos paveldo objekto teritorija
-  Gamtos paveldo objekto buferinės (fizinės ar vizualinė) apsaugos zona
-  Žemės sklypo riba, unik. Nr.

**M 1:1000**




### Duomenys:

 © Valstybinė saugomųjų teritorijų tarnyba prie Aplinkos ministerijos, 2026 m.


 Lietuvos Respublikos teritorijos ortofotografinis

M 1:10000 žemėlapis ORT10LT

© UAB Hnit-baltic, © Nacionalinė žemės tarnyba prie AM, 2021-2023 m.

 Georeferencinio pagrindo kadastro erdvinių duomenų rinkinys GRPK

© Lietuvos Respublikos aplinkos ministerija, 2026 m.

 Nekilnojamojo turto kadastras

© VĮ Registrų centras, 2026 m.



### DUBEIKIO AKMUO



Geologinis gamtos paveldo objektas  
**Adresas:** Kretingos r. sav., Kartenos sen.

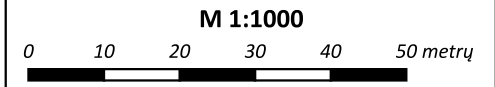
Lietuvos koordinatinių sistema (LKS-94)  
**Koordinatės:** X: 6202798, Y: 348452

**Salantų regioninis parkas**  
Minijos kraštovaizdžio draustinis



### Sutartiniai ženklai

-  Gamtos paveldo objekto teritorija
-  Žemės sklypo riba, unik. Nr.



**Duomenys:**  
© Valstybinė saugomų teritorijų tarnyba prie Aplinkos ministerijos, 2026 m.  
Lietuvos Respublikos teritorijos ortofotografinis  
M 1:10000 žemėlapis ORT10LT  
© UAB Hnit-baltic, © Nacionalinė žemės tarnyba prie AM, 2021-2023 m.  
Georeferencinio pagrindo kadastro erdvinių duomenų rinkinys GRPK  
© Lietuvos Respublikos aplinkos ministerija, 2026 m.  
Nekilnojamojo turto kadastras  
© VĮ Registrų centras, 2026 m.



## GABRIEJOLĖS AŽUOLAS

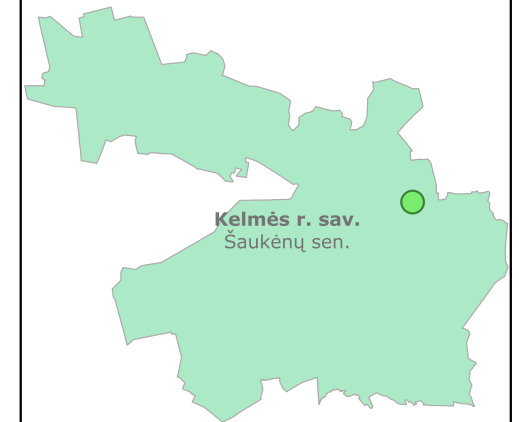
Botaninis gamtos paveldo objektas

**Adresas:** Kelmės r. sav., Šaukėnų sen.



Lietuvos koordinatų sistema (LKS-94)

**Koordinatės:** X: 6188017, Y: 434355

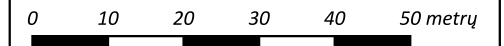
**Kurtuvėnų regioninis parkas**







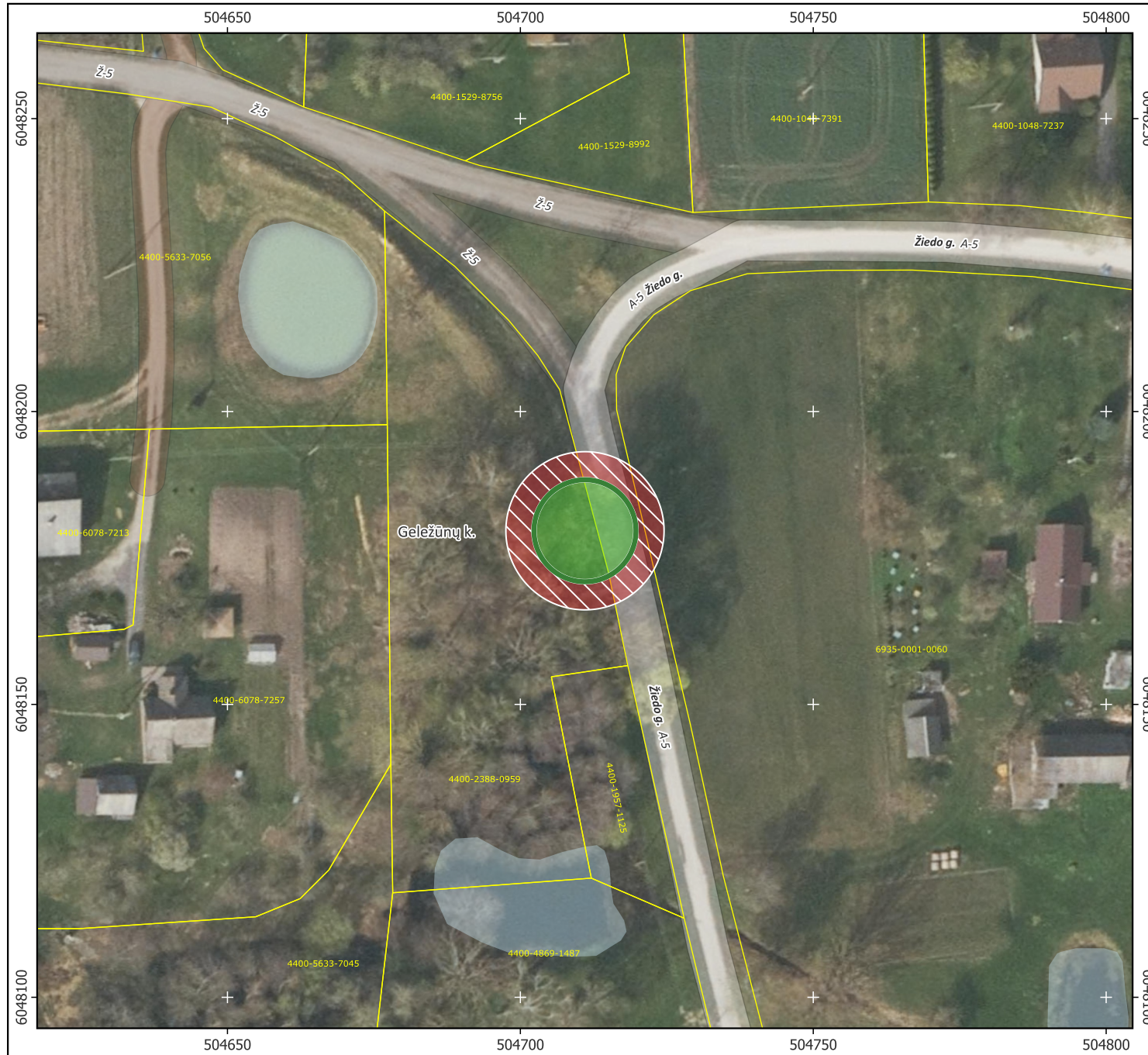
### Sutartiniai ženklai

-  Gamtos paveldo objekto teritorija
-  Žemės sklypo riba, unik. Nr.

**M 1:1000**



- Duomenys:**
-  © Valstybinė saugomųjų teritorijų tarnyba prie Aplinkos ministerijos, 2026 m.
  -  Lietuvos Respublikos teritorijos ortofotografinis  
M 1:10000 žemėlapis ORT10LT  
© UAB Hnit-baltic, © Nacionalinė žemės tarnyba prie AM, 2021-2023 m.
  -  Georeferencinio pagrindo kadastro erdvinių duomenų rinkinys GRPK  
© Lietuvos Respublikos aplinkos ministerija, 2026 m.
  -  Nekilnojamojo turto kadastras  
© VĮ Registrų centras, 2026 m.



## GELEŽŪNŲ LIEPA

Botaninis gamtos paveldo objektas

**Adresas:** Birštono sav., Birštono sen.

Lietuvos koordinatų sistema (LKS-94)

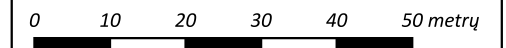
**Koordinatės:** X: 6048180, Y: 504711



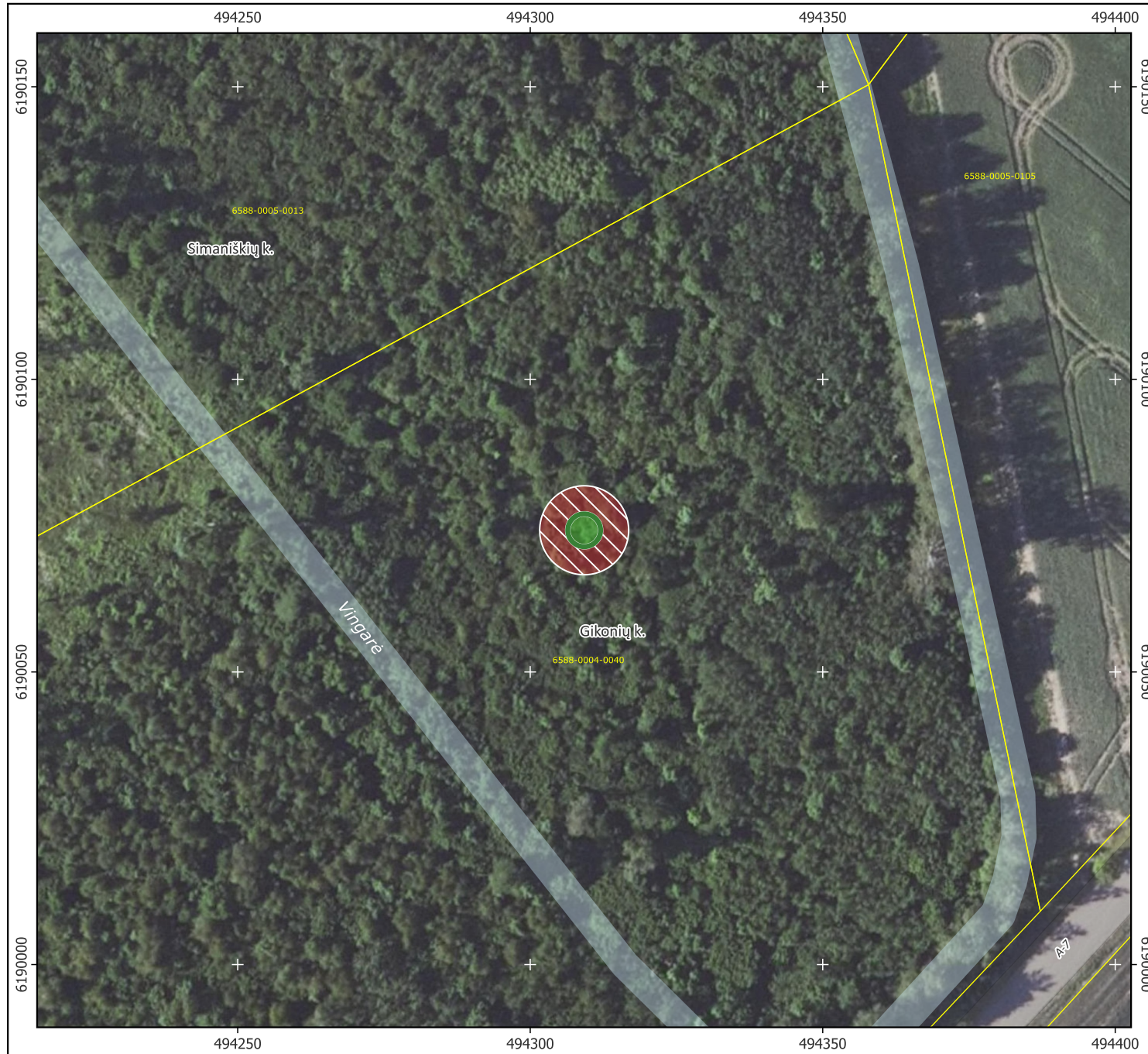
### Sutartiniai ženklai

- Gamtos paveldo objekto teritorija
- Gamtos paveldo objekto buferinės (fizinės ar vizualinė) apsaugos zona
- Žemės sklypo riba, unik. Nr.

**M 1:1000**



**Duomenys:**  
© Valstybinė saugomų teritorijų tarnyba prie Aplinkos ministerijos, 2026 m.  
Lietuvos Respublikos teritorijos ortofotografinis  
M 1:10000 žemėlapis ORT10LT  
© UAB Hnit-baltic, © Nacionalinė žemės tarnyba prie AM, 2021-2023 m.  
Georeferencinio pagrindo kadastro erdvinių duomenų rinkinys GRPK  
© Lietuvos Respublikos aplinkos ministerija, 2026 m.  
Nekilnojamojo turto kadastras  
© VĮ Registrų centras, 2026 m.



## GIKONIŲ MIŠKO (KIRSTUKO) AKMUO

Geologinis gamtos paveldo objektas




**Adresas:** Pakruojo r. sav., Rozalimo sen.

Lietuvos koordinatų sistema (LKS-94)

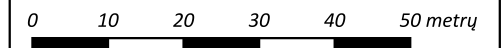
**Koordinatės:** X: 6190074, Y: 494309




### Sutartiniai ženklai

-  Gamtos paveldo objekto teritorija
-  Gamtos paveldo objekto buferinės (fizinės ar vizualinė) apsaugos zona
-  Žemės sklypo riba, unik. Nr.

**M 1:1000**




### Duomenys:

 © Valstybinė saugomųjų teritorijų tarnyba prie Aplinkos ministerijos, 2026 m.


 Lietuvos Respublikos teritorijos ortofotografinis

M 1:10000 žemėlapis ORT10LT

© UAB Hnit-baltic, © Nacionalinė žemės tarnyba prie AM, 2021-2023 m.

 Georeferencinio pagrindo kadastro erdvinių duomenų rinkinys GRPK

© Lietuvos Respublikos aplinkos ministerija, 2026 m.

 Nekilnojamojo turto kadastras

© VJ Registrų centras, 2026 m.



## IMBARĖS KLEVAS

Botaninis gamtos paveldo objektas




**Adresas:** Kretingos r. sav., Imbarės sen.

Lietuvos koordinatų sistema (LKS-94)

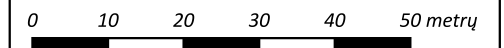
**Koordinatės:** X: 6212246, Y: 349273




### Sutartiniai ženklai


-  Gamtos paveldo objekto teritorija
-  Gamtos paveldo objekto buferinės (fizinės ar vizualinė) apsaugos zona
-  Žemės sklypo riba, unik. Nr.

**M 1:1000**




### Duomenys:

 © Valstybinė saugomų teritorijų tarnyba prie Aplinkos ministerijos, 2026 m.


 Lietuvos Respublikos teritorijos ortofotografinis

M 1:10000 žemėlapis ORT10LT

© UAB Hnit-baltic, © Nacionalinė žemės tarnyba prie AM, 2021-2023 m.

 Georeferencinio pagrindo kadastro erdvinių duomenų rinkinys GRPK

© Lietuvos Respublikos aplinkos ministerija, © Lietuvos Respublikos aplinkos ministerija, 2026 m.

 Nekilnojamojo turto kadastras

© VJ Registrų centras, 2026 m.



## JUNDELIŠKIŲ DVARO LIEPA

Botaninis gamtos paveldo objektas

**Adresas:** Birštono sav., Birštono sen.

Lietuvos koordinatų sistema (LKS-94)


**Koordinatės:** X: 6049339, Y: 507804


**Nemuno kilpų regioninis parkas**

Verknės kraštovaizdžio draustinis



### Sutartiniai ženklai


 Gamtos paveldo objekto teritorija


 Žemės sklypo riba, unik. Nr.

**M 1:1000**

0 10 20 30 40 50 metrų


### Duomenys:

 © Valstybinė saugomųjų teritorijų tarnyba prie Aplinkos ministerijos, 2026 m.


 Lietuvos Respublikos teritorijos ortofotografinis

M 1:10000 žemėlapis ORT10LT


© UAB Hnit-baltic, © Nacionalinė žemės tarnyba prie AM, 2021-2023 m.

 Georeferencinio pagrindo kadastro erdvinių duomenų rinkinys GRPK

© Lietuvos Respublikos aplinkos ministerija, 2026 m.

 Nekilnojamojo turto kadastras

© VĮ Registrų centras, 2026 m.



## JUNDELIŠKIŲ LIEPA

Botaninis gamtos paveldo objektas




**Adresas:** Birštono sav., Birštono sen.

Lietuvos koordinatų sistema (LKS-94)

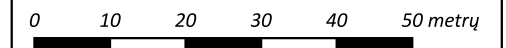
**Koordinatės:** X: 6049122, Y: 507506




### Sutartiniai ženklai

-  Gamtos paveldo objekto teritorija
-  Gamtos paveldo objekto buferinės (fizinės ar vizualinė) apsaugos zona
-  Žemės sklypo riba, unik. Nr.

**M 1:1000**




### Duomenys:

 © Valstybinė saugomųjų teritorijų tarnyba prie Aplinkos ministerijos, 2026 m.


 Lietuvos Respublikos teritorijos ortofotografinis

M 1:10000 žemėlapis ORT10LT

© UAB Hnit-baltic, © Nacionalinė žemės tarnyba prie AM, 2021-2023 m.

 Georeferencinio pagrindo kadastro erdvinių duomenų rinkinys GRPK

© Lietuvos Respublikos aplinkos ministerija, 2026 m.

 Nekilnojamojo turto kadastras

© VĮ Registrų centras, 2026 m.



## JUNDELIŠKIŲ UOSIS

Botaninis gamtos paveldo objektas

**Adresas:** Birštono sav., Birštono sen.

Lietuvos koordinatų sistema (LKS-94)

**Koordinatės:** X: 6049399, Y: 507550


**Nemuno kilpų regioninis parkas**

Verknės kraštovaizdžio draustinis

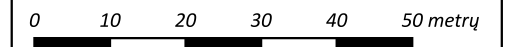


### Sutartiniai ženklai


 Gamtos paveldo objekto teritorija

 Žemės sklypo riba, unik. Nr.

**M 1:1000**




### Duomenys:

 © Valstybinė saugomų teritorijų tarnyba prie Aplinkos ministerijos, 2026 m.


 Lietuvos Respublikos teritorijos ortofotografinis

M 1:10000 žemėlapis ORT10LT

© UAB Hnit-baltic, © Nacionalinė žemės tarnyba prie AM, 2021-2023 m.

 Georeferencinio pagrindo kadastro erdvinių duomenų rinkinys GRPK

© Lietuvos Respublikos aplinkos ministerija, 2026 m.

 Nekilnojamojo turto kadastras

© VĮ Registrų centras, 2026 m.



## JUŠKINĖS MIŠKO AŽUOLAS

Botaninis gamtos paveldo objektas




**Adresas:** Šakių r. sav., Kriūkų sen.

Lietuvos koordinatų sistema (LKS-94)

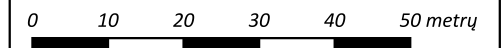
**Koordinatės:** X: 6098256, Y: 463804



### Sutartiniai ženklai

-  Gamtos paveldo objekto teritorija
-  Gamtos paveldo objekto buferinės (fizinės ar vizualinė) apsaugos zona
-  Žemės sklypo riba, unik. Nr.

**M 1:1000**




### Duomenys:

 © Valstybinė saugomųjų teritorijų tarnyba prie Aplinkos ministerijos, 2026 m.


 Lietuvos Respublikos teritorijos ortofotografinis

M 1:10000 žemėlapis ORT10LT

© UAB Hnit-baltic, © Nacionalinė žemės tarnyba prie AM, 2021-2023 m.

 Georeferencinio pagrindo kadastro erdvinių duomenų rinkinys GRPK

© Lietuvos Respublikos aplinkos ministerija, 2026 m.

 Nekilnojamojo turto kadastras

© VJ Registrų centras, 2026 m.



## JUŠKINĖS MIŠKO MAUMEDIS

Botaninis gamtos paveldo objektas




**Adresas:** Šakių r. sav., Kriūkų sen.

Lietuvos koordinatų sistema (LKS-94)

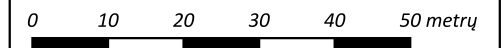
**Koordinatės:** X: 6098220, Y: 464124




### Sutartiniai ženklai

-  Gamtos paveldo objekto teritorija
-  Gamtos paveldo objekto buferinės (fizinės ar vizualinė) apsaugos zona
-  Žemės sklypo riba, unik. Nr.

**M 1:1000**




### Duomenys:

 © Valstybinė saugomų teritorijų tarnyba prie Aplinkos ministerijos, 2026 m.


 Lietuvos Respublikos teritorijos ortofotografinis

M 1:10000 žemėlapis ORT10LT

© UAB Hnit-baltic, © Nacionalinė žemės tarnyba prie AM, 2021-2023 m.

 Georeferencinio pagrindo kadastro erdvinių duomenų rinkinys GRPK

© Lietuvos Respublikos aplinkos ministerija, 2026 m.

 Nekilnojamojo turto kadastras

© VĮ Registrų centras, 2026 m.



## KAČAIČIŲ AŽUOLAS

Botaninis gamtos paveldo objektas  
**Adresas:** Kretingos r. sav., Žalgirio sen.

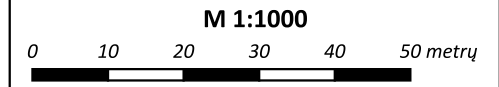
Lietuvos koordinatų sistema (LKS-94)  
**Koordinatės:** X: 6195823, Y: 338868

**Kartenalės valstybinis entomologinis draustinis**



### Sutartiniai ženklai

- Gamtos paveldo objekto teritorija
- Žemės sklypo riba, unik. Nr.



**Duomenys:**  
© Valstybinė saugomų teritorijų tarnyba prie Aplinkos ministerijos, 2026 m.  
Lietuvos Respublikos teritorijos ortofotografinis  
M 1:10000 žemėlapis ORT10LT  
© UAB Hnit-baltic, © Nacionalinė žemės tarnyba prie AM, 2021-2023 m.  
Georeferencinio pagrindo kadastro erdvinį duomenų rinkinį GRPK  
© Lietuvos Respublikos aplinkos ministerija, 2026 m.  
Nekilnojamojo turto kadastras  
© VJ Registrų centras, 2026 m.



### KAUGONIŲ AŽUOLAS

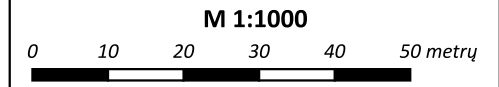
Botaninis gamtos paveldo objektas  
**Adresas:** Kaišiadorių r. sav., Paparčių sen.

Lietuvos koordinatinių sistema (LKS-94)  
**Koordinatės:** X: 6075955, Y: 545632



#### Sutartiniai ženklai

- Gamtos paveldo objekto teritorija
- Gamtos paveldo objekto buferinės (fizinės ar vizualinė) apsaugos zona
- Žemės sklypo riba, unik. Nr.



**Duomenys:**  
© Valstybinė saugomųjų teritorijų tarnyba prie Aplinkos ministerijos, 2026 m.  
Lietuvos Respublikos teritorijos ortofotografinis  
M 1:10000 žemėlapis ORT10LT  
© UAB Hnit-baltic, © Nacionalinė žemės tarnyba prie AM, 2021-2023 m.  
Georeferencinio pagrindo kadastro erdvinį duomenų rinkinys GRPK  
© Lietuvos Respublikos aplinkos ministerija, 2026 m.  
Nekilnojamojo turto kadastras  
© VĮ Registrų centras, 2026 m.



## KIAUNUPIO AŽUOLAS

Botaninis gamtos paveldo objektas

**Adresas:** Kauno r. sav., Babtų sen.

Lietuvos koordinatinių sistema (LKS-94)

**Koordinatės:** X: 6101262, Y: 489963

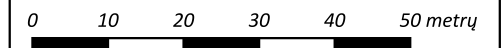
**Babtų-Varluvos miškų biosferos poligonas**



### Sutartiniai ženklai

- Gamtos paveldo objekto teritorija
- Gamtos paveldo objekto buferinės (fizinės ar vizualinė) apsaugos zona
- Žemės sklypo riba, unik. Nr.

**M 1:1000**



**Duomenys:**  
© Valstybinė saugomųjų teritorijų tarnyba prie Aplinkos ministerijos, 2026 m.

Lietuvos Respublikos teritorijos ortofotografinis


M 1:10000 žemėlapis ORT10LT

© UAB Hnit-baltic, © Nacionalinė žemės tarnyba prie AM, 2021-2023 m.

Georeferencinio pagrindo kadastro erdvinių duomenų rinkinys GRPK  
© Lietuvos Respublikos aplinkos ministerija, 2026 m.

Nekilnojamojo turto kadastras  
© VĮ Registrų centras, 2026 m.





## KŪLSODŽIO AŽUOLAS



Botaninis gamtos paveldo objektas  
**Adresas:** Kretingos r. sav., Kūlupėnų sen.

Lietuvos koordinatų sistema (LKS-94)  
**Koordinatės:** X: 6209488, Y: 346585

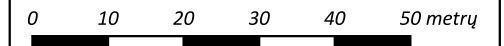
**Salantų regioninis parkas**  
Salanto žemupio hidrografinis draustinis







### Sutartiniai ženklai

-  Gamtos paveldo objekto teritorija
-  Žemės sklypo riba, unik. Nr.

**M 1:1000**



**Duomenys:**  
 © Valstybinė saugomųjų teritorijų tarnyba prie Aplinkos ministerijos, 2026 m.  
 Lietuvos Respublikos teritorijos ortofotografinis  
M 1:10000 žemėlapis ORT10LT  
© UAB Hnit-baltic, © Nacionalinė žemės tarnyba prie AM, 2021-2023 m.  
 Georeferencinio pagrindo kadastro erdvinių duomenų rinkinys GRPK  
© Lietuvos Respublikos aplinkos ministerija, 2026 m.  
 Nekilnojamojo turto kadastras  
© VĮ Registrų centras, 2026 m.



## KŪLPĖNŲ AŽUOLAS



Botaninis gamtos paveldo objektas  
**Adresas:** Kretingos r. sav., Kūlpėnų sen.

Lietuvos koordinatinių sistema (LKS-94)  
**Koordinatės:** X: 6206996, Y: 344494

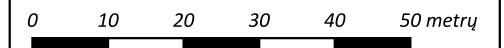
**Salantų regioninis parkas**







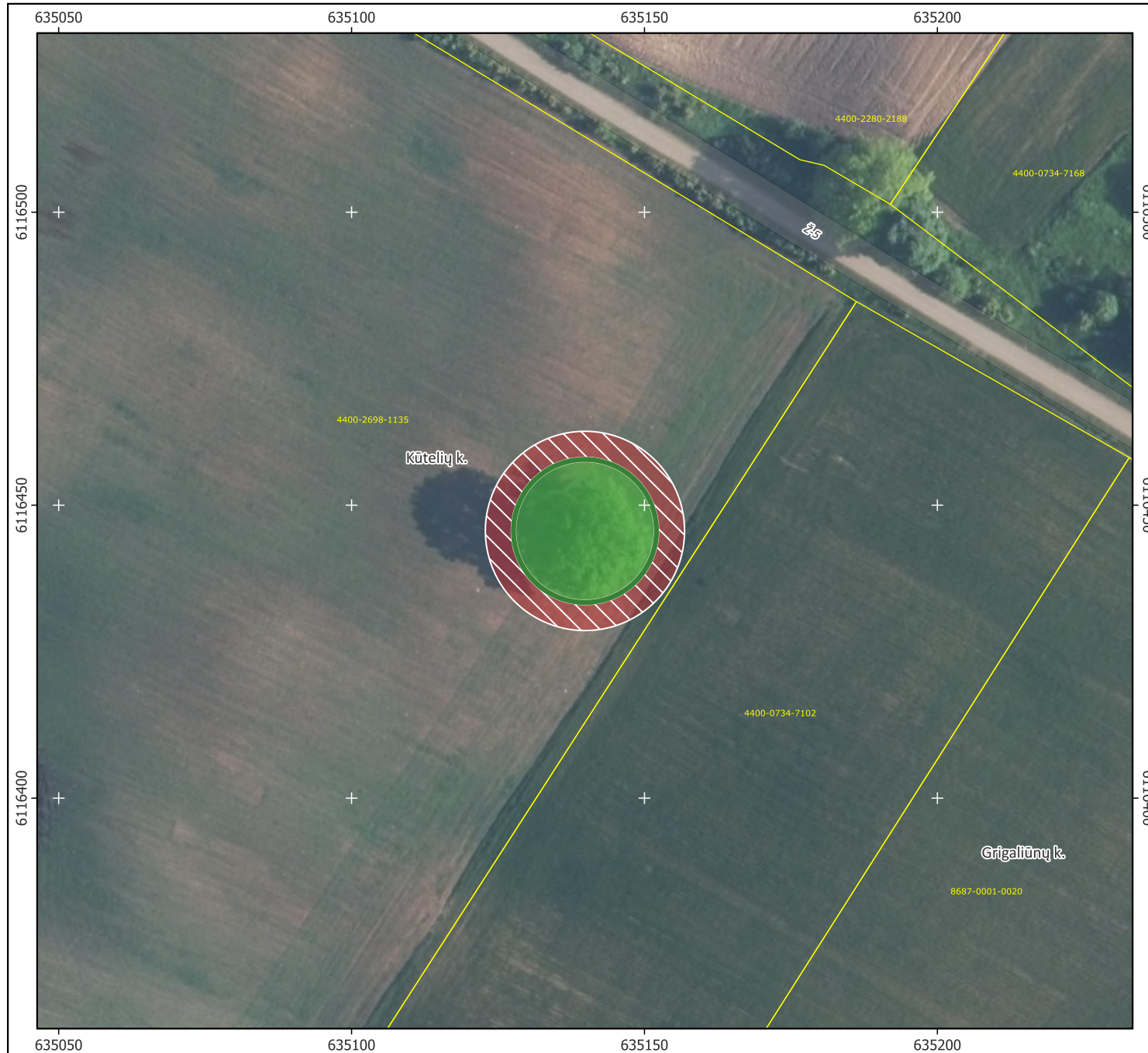
### Sutartiniai ženklai

-  Gamtos paveldo objekto teritorija
-  Žemės sklypo riba, unik. Nr.

**M 1:1000**



**Duomenys:**  
 © Valstybinė saugomųjų teritorijų tarnyba prie Aplinkos ministerijos, 2026 m.  
 Lietuvos Respublikos teritorijos ortofotografinis  
M 1:10000 žemėlapis ORT10LT  
© UAB Hnit-baltic, © Nacionalinė žemės tarnyba prie AM, 2021-2023 m.  
 Georeferencinio pagrindo kadastro erdvinių duomenų rinkinys GRPK  
© Lietuvos Respublikos aplinkos ministerija, 2026 m.  
 Nekilnojamojo turto kadastras  
© VĮ Registrų centras, 2026 m.



## KŪTELIŲ AŽUOLAS

Botaninis gamtos paveldo objektas




**Adresas:** Švenčionių r. sav., Švenčionių sen.

Lietuvos koordinatų sistema (LKS-94)

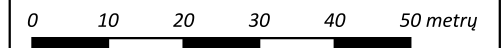
**Koordinatės:** X: 6116446, Y: 635140



### Sutartiniai ženklai


-  Gamtos paveldo objekto teritorija
-  Gamtos paveldo objekto buferinės (fizinės ar vizualinė) apsaugos zona
-  Žemės sklypo riba, unik. Nr.

**M 1:1000**



### Duomenys:

 © Valstybinė saugomų teritorijų tarnyba prie Aplinkos ministerijos, 2026 m.


 Lietuvos Respublikos teritorijos ortofotografinis

M 1:10000 žemėlapis ORT10LT

© UAB Hnit-baltic, © Nacionalinė žemės tarnyba prie AM, 2021-2023 m.

 Georeferencinio pagrindo kadastro erdviųjų duomenų rinkinys GRPK

© Lietuvos Respublikos aplinkos ministerija, 2026 m.

 Nekilnojamojo turto kadastras

© VJ Registrų centras, 2026 m.



## LABŪNAVOS TUOPA

Botaninis gamtos paveldo objektas




**Adresas:** Kėdainių r. sav., Pelėdnagių sen.

Lietuvos koordinatų sistema (LKS-94)

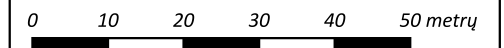
**Koordinatės:** X: 6117495, Y: 493587




### Sutartiniai ženklai

-  Gamtos paveldo objekto teritorija
-  Gamtos paveldo objekto buferinės (fizinės ar vizualinė) apsaugos zona
-  Žemės sklypo riba, unik. Nr.

**M 1:1000**




### Duomenys:

 © Valstybinė saugomų teritorijų tarnyba prie Aplinkos ministerijos, 2026 m.


 Lietuvos Respublikos teritorijos ortofotografinis

M 1:10000 žemėlapis ORT10LT

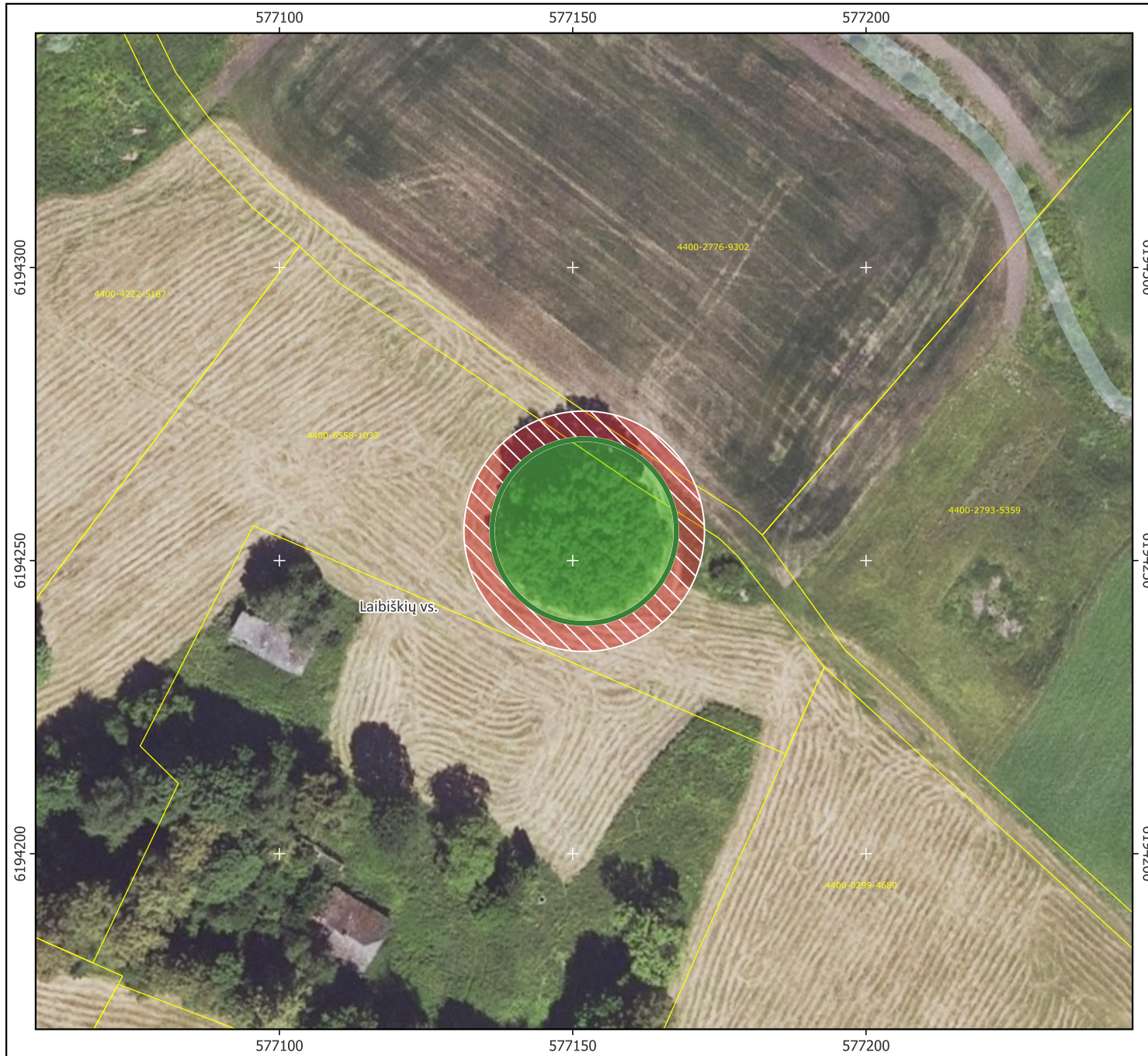
© UAB Hnit-baltic, © Nacionalinė žemės tarnyba prie AM, 2021-2023 m.

 Georeferencinio pagrindo kadastro erdvinių duomenų rinkinys GRPK

© Lietuvos Respublikos aplinkos ministerija, 2026 m.

 Nekilnojamojo turto kadastras

© VĮ Registrų centras, 2026 m.



## LAIBIŠKIŲ AŽUOLAS

Botaninis gamtos paveldo objektas




**Adresas:** Kupiškio r. sav., Skapiškio sen.

Lietuvos koordinatų sistema (LKS-94)

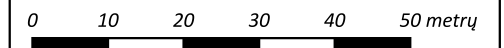
**Koordinatės:** X: 6194255, Y: 577152




### Sutartiniai ženklai


-  Gamtos paveldo objekto teritorija
-  Gamtos paveldo objekto buferinės (fizinės ar vizualinė) apsaugos zona
-  Žemės sklypo riba, unik. Nr.

**M 1:1000**




### Duomenys:

 © Valstybinė saugomų teritorijų tarnyba prie Aplinkos ministerijos, 2026 m.


 Lietuvos Respublikos teritorijos ortofotografinis

M 1:10000 žemėlapis ORT10LT

© UAB Hnit-baltic, © Nacionalinė žemės tarnyba prie AM, 2021-2023 m.

 Georeferencinis pagrindo kadastro erdvinių duomenų rinkinys GRPK

© Lietuvos Respublikos aplinkos ministerija, 2026 m.

 Nekilnojamojo turto kadastras

© VĮ Registrų centras, 2026 m.



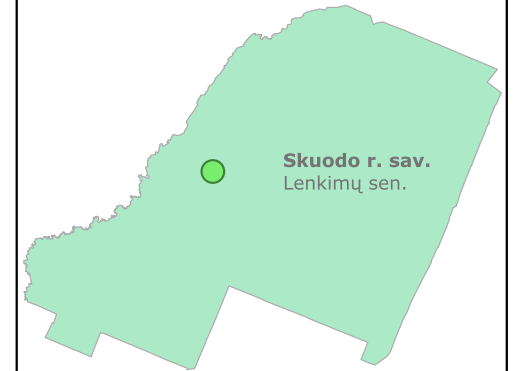
## LENKIMŲ KAPŲ PUŠIS

Botaninis gamtos paveldo objektas

**Adresas:** Skuodo r. sav., Lenkimų sen.

Lietuvos koordinatinių sistema (LKS-94)

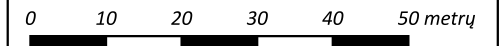
**Koordinatės:** X: 6230836, Y: 333200



### Sutartiniai ženklai

- Gamtos paveldo objekto teritorija
- Gamtos paveldo objekto buferinės (fizinės ar vizualinė) apsaugos zona
- Žemės sklypo riba, unik. Nr.

**M 1:1000**



### Duomenys:

© Valstybinė saugomųjų teritorijų tarnyba prie Aplinkos ministerijos, 2026 m.

Lietuvos Respublikos teritorijos ortofotografinis

M 1:10000 žemėlapis ORT10LT

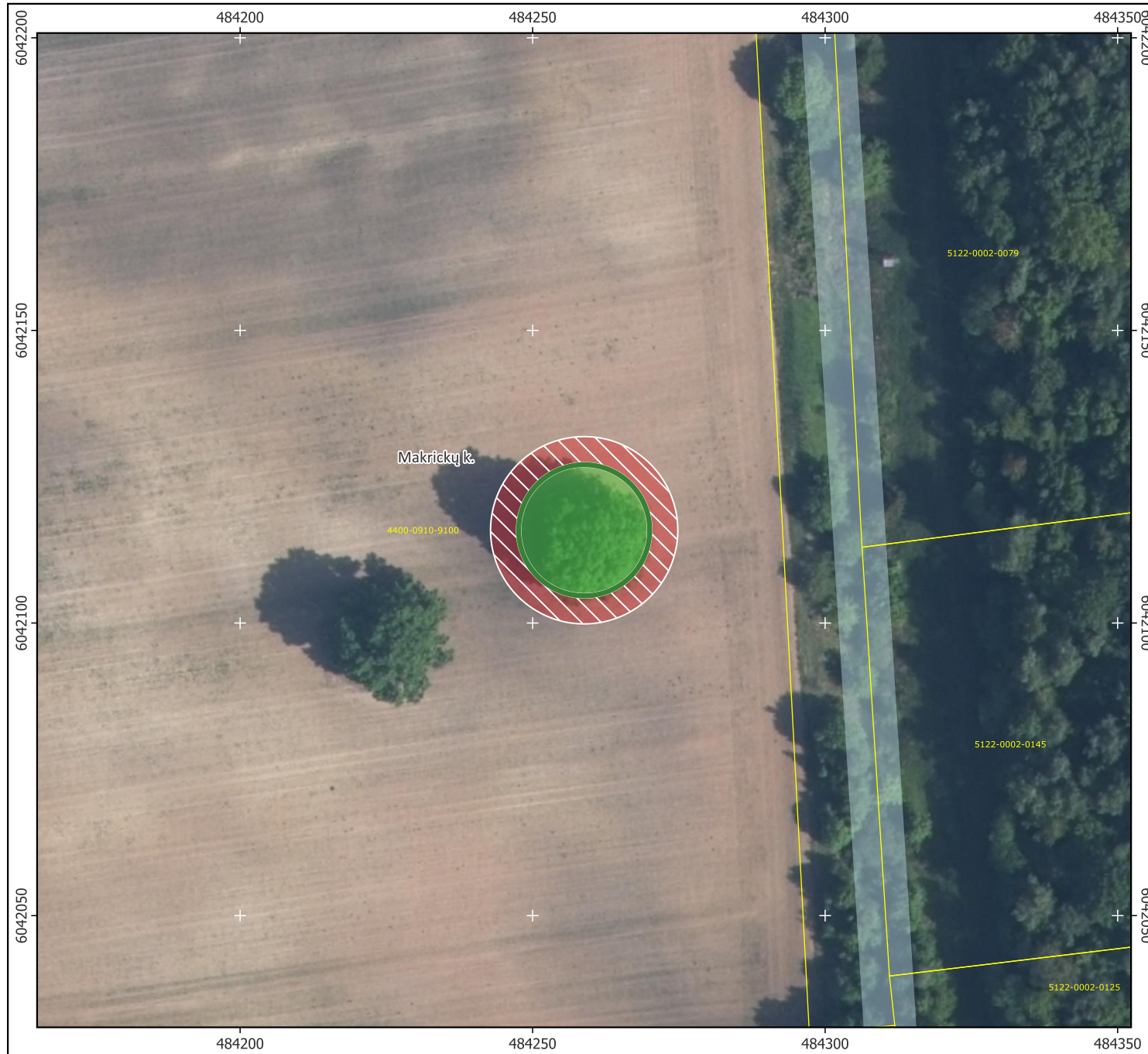
© UAB Hnit-baltic, © Nacionalinė žemės tarnyba prie AM, 2021-2023 m.

Georeferencinio pagrindo kadastro erdvinių duomenų rinkinys GRPK

© Lietuvos Respublikos aplinkos ministerija, 2026 m.

Nekilnojamojo turto kadastras

© VĮ Registrų centras, 2026 m.



### MAKRICKŲ KAIMO AŽUOLAS

Botaninis gamtos paveldo objektas

**Adresas:** Marijampolės sav., Igliaukos sen.

Lietuvos koordinatų sistema (LKS-94)

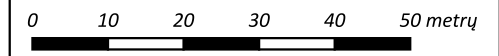
**Koordinatės:** X: 6042116, Y: 484259




#### Sutartiniai ženklai

- Gamtos paveldo objekto teritorija
- Gamtos paveldo objekto buferinės (fizinės ar vizualinė) apsaugos zona
- Žemės sklypo riba, unik. Nr.

**M 1:1000**



**Duomenys:**  
 © Valstybinė saugomųjų teritorijų tarnyba prie Aplinkos ministerijos, 2026 m.  
 Lietuvos Respublikos teritorijos ortofotografinis  
M 1:10000 žemėlapis ORT10LT  
© UAB Hnit-baltic, © Nacionalinė žemės tarnyba prie AM, 2021-2023 m.  
 Georeferencinio pagrindo kadastro erdvinių duomenų rinkinys GRPK  
© Lietuvos Respublikos aplinkos ministerija, 2026 m.  
 Nekilnojamojo turto kadastras  
© VJ Registrų centras, 2026 m.



## MUMŠILIO KLEVAI

Botaninis gamtos paveldo objektas

**Adresas:** Radviliškio r. sav., Šiaulėnų sen.


Lietuvos koordinatų sistema (LKS-94)


**Koordinatės:** X: 6168344, Y: 469840

**Šušvės valstybinis hidrografinis draustinis**

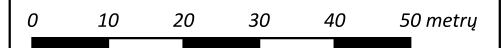


### Sutartiniai ženklai

 Gamtos paveldo objekto teritorija


 Žemės sklypo riba, unik. Nr.

**M 1:1000**




### Duomenys:

 © Valstybinė saugomų teritorijų tarnyba prie Aplinkos ministerijos, 2026 m.


 Lietuvos Respublikos teritorijos ortofotografinis

M 1:10000 žemėlapis ORT10LT

© UAB Hnit-baltic, © Nacionalinė žemės tarnyba prie AM, 2021-2023 m.

 Georeferencinio pagrindo kadastro erdvinių duomenų rinkinys GRPK

© Lietuvos Respublikos aplinkos ministerija, 2026 m.

 Nekilnojamojo turto kadastras

© VĮ Registrų centras, 2026 m.



## PALAUKIŲ AŽUOLAS

Botaninis gamtos paveldo objektas




**Adresas:** Panevėžio r. sav., Karsakiškio sen.

Lietuvos koordinatų sistema (LKS-94)

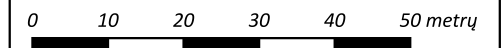
**Koordinatės:** X: 6185422, Y: 539646







### Sutartiniai ženklai

-  Gamtos paveldo objekto teritorija
-  Gamtos paveldo objekto buferinės (fizinės ar vizualinė) apsaugos zona
-  Žemės sklypo riba, unik. Nr.

**M 1:1000**



- Duomenys:**
-  © Valstybinė saugomų teritorijų tarnyba prie Aplinkos ministerijos, 2026 m.
  -  Lietuvos Respublikos teritorijos ortofotografinis M 1:10000 žemėlapis ORT10LT © UAB Hnit-baltic, © Nacionalinė žemės tarnyba prie AM, 2021-2023 m.
  -  Georeferencinio pagrindo kadastro erdvinių duomenų rinkinys GRPK © Lietuvos Respublikos aplinkos ministerija, 2026 m.
  -  Nekilnojamojo turto kadastras © VJ Registrų centras, 2026 m.



## PAŽERŲ MAUMEDIS

Botaninis gamtos paveldo objektas

**Adresas:** Kauno r. sav., Alšėnų sen.

Lietuvos koordinatinių sistema (LKS-94)

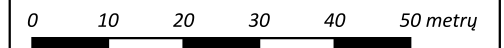
**Koordinatės:** X: 6075367, Y: 482415



### Sutartiniai ženklai

- Gamtos paveldo objekto teritorija
- Gamtos paveldo objekto buferinės (fizinės ar vizualinė) apsaugos zona
- Žemės sklypo riba, unik. Nr.

**M 1:1000**



### Duomenys:

© Valstybinė saugomųjų teritorijų tarnyba prie Aplinkos ministerijos, 2026 m.

Lietuvos Respublikos teritorijos ortofotografinis

M 1:10000 žemėlapis ORT10LT


© UAB Hnit-baltic, © Nacionalinė žemės tarnyba prie AM, 2021-2023 m.

Georeferencinio pagrindo kadastro erdvinį duomenų rinkinį GRPK

© Lietuvos Respublikos aplinkos ministerija, 2026 m.

Nekilnojamojo turto kadastras

© VĮ Registrų centras, 2026 m.



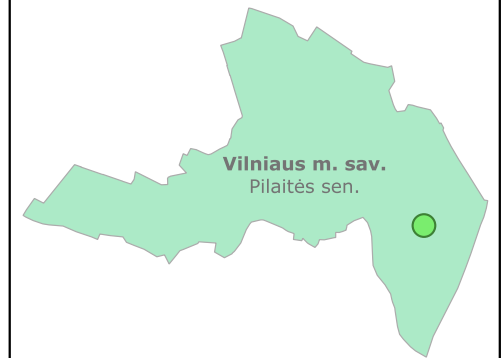
### PILAITĖS DVARO PUŠIS

Botaninis gamtos paveldo objektas




**Adresas:** Vilniaus m. sav., Pilaitės sen.

Lietuvos koordinatų sistema (LKS-94)

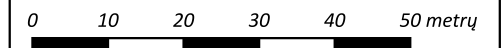
**Koordinatės:** X: 6063274, Y: 576976








### Sutartiniai ženklai

-  Gamtos paveldo objekto teritorija
-  Gamtos paveldo objekto buferinės (fizinės ar vizualinė) apsaugos zona
-  Žemės sklypo riba, unik. Nr.

**M 1:1000**



- Duomenys:**
-  © Valstybinė saugomųjų teritorijų tarnyba prie Aplinkos ministerijos, 2026 m.
  -  Lietuvos Respublikos teritorijos ortofotografinis M 1:10000 žemėlapis ORT10LT © UAB Hnit-baltic, © Nacionalinė žemės tarnyba prie AM, 2021-2023 m.
  -  Georeferencinio pagrindo kadastro erdvinių duomenų rinkinys GRPK © Lietuvos Respublikos aplinkos ministerija, 2026 m.
  -  Nekilnojamojo turto kadastras © VĮ Registrų centras, 2026 m.



## PLOMĖNŲ LIEPA

Botaninis gamtos paveldo objektas

**Adresas:** Trakų r. sav., Trakų sen.

Lietuvos koordinatų sistema (LKS-94)



**Koordinatės:** X: 6056281, Y: 556662

**Trakų istorinis nacionalinis parkas**

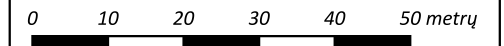
Plomėnų ornitologinis draustinis







### Sutartiniai ženklai

-  Gamtos paveldo objekto teritorija
-  Žemės sklypo riba, unik. Nr.

**M 1:1000**



- Duomenys:**
-  © Valstybinė saugomų teritorijų tarnyba prie Aplinkos ministerijos, 2026 m.
  -  Lietuvos Respublikos teritorijos ortofotografinis  
M 1:10000 žemėlapis ORT10LT  
© UAB Hnit-baltic, © Nacionalinė žemės tarnyba prie AM, 2021-2023 m.
  -  Georeferencinio pagrindo kadastro erdvinių duomenų rinkinys GRPK  
© Lietuvos Respublikos aplinkos ministerija, 2026 m.
  -  Nekilnojamojo turto kadastras  
© VĮ Registrų centras, 2026 m.



## PUNIOS KAIMO I AŽUOLAS

Botaninis gamtos paveldo objektas




**Adresas:** Alytaus r. sav., Punios sen.

Lietuvos koordinatinių sistema (LKS-94)

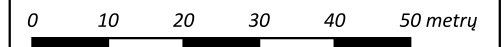
**Koordinatės:** X: 6044130, Y: 510875



### Sutartiniai ženklai

-  Gamtos paveldo objekto teritorija
-  Gamtos paveldo objekto buferinės (fizinės ar vizualinė) apsaugos zona
-  Žemės sklypo riba, unik. Nr.

**M 1:1000**




### Duomenys:

 © Valstybinė saugomųjų teritorijų tarnyba prie Aplinkos ministerijos, 2026 m.


 Lietuvos Respublikos teritorijos ortofotografinis

M 1:10000 žemėlapis ORT10LT

© UAB Hnit-baltic, © Nacionalinė žemės tarnyba prie AM, 2021-2023 m.

 Georeferencinio pagrindo kadastro erdvinių duomenų rinkinys GRPK

© Lietuvos Respublikos aplinkos ministerija, 2026 m.

 Nekilnojamojo turto kadastras

© VJ Registrų centras, 2026 m.



## PUNIOS KAIMO II AŽUOLAS

Botaninis gamtos paveldo objektas




**Adresas:** Alytaus r. sav., Punios sen.

Lietuvos koordinatų sistema (LKS-94)

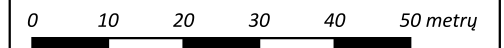
**Koordinatės:** X: 6044186, Y: 511050



### Sutartiniai ženklai


-  Gamtos paveldo objekto teritorija
-  Gamtos paveldo objekto buferinės (fizinės ar vizualinė) apsaugos zona
-  Žemės sklypo riba, unik. Nr.

**M 1:1000**




### Duomenys:

 © Valstybinė saugomų teritorijų tarnyba prie Aplinkos ministerijos, 2026 m.


 Lietuvos Respublikos teritorijos ortofotografinis

M 1:10000 žemėlapis ORT10LT

© UAB Hnit-baltic, © Nacionalinė žemės tarnyba prie AM, 2021-2023 m.

 Georeferencinio pagrindo kadastro erdvinių duomenų rinkinys GRPK

© Lietuvos Respublikos aplinkos ministerija, 2026 m.

 Nekilnojamojo turto kadastras

© VJ Registrų centras, 2026 m.



### PUNIOS KAIMO III AŽUOLAS

Botaninis gamtos paveldo objektas

**Adresas:** Alytaus r. sav., Punios sen.

Lietuvos koordinatinių sistema (LKS-94)

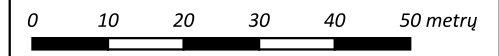
**Koordinatės:** X: 6044207, Y: 511011



#### Sutartiniai ženklai

- Gamtos paveldo objekto teritorija
- Gamtos paveldo objekto buferinės (fizinės ar vizualinė) apsaugos zona
- Žemės sklypo riba, unik. Nr.

**M 1:1000**



**Duomenys:**  
© Valstybinė saugomųjų teritorijų tarnyba prie Aplinkos ministerijos, 2026 m.  
Lietuvos Respublikos teritorijos ortofotografinis  
M 1:10000 žemėlapis ORT10LT  
© UAB Hnit-baltic, © Nacionalinė žemės tarnyba prie AM, 2021-2023 m.  
Georeferencinio pagrindo kadastro erdvinį duomenų rinkinį GRPK  
© Lietuvos Respublikos aplinkos ministerija, 2026 m.  
Lietuvos Respublikos aplinkos ministerija  
Nekilnojamojo turto kadastras  
© VJ Registrų centras, 2026 m.



## RATKUPIO KAIMO SIRVYDŽIŲ AŽUOLAS

Botaninis gamtos paveldo objektas




**Adresas:** Rokiškio r. sav., Jūžintų sen.

Lietuvos koordinatų sistema (LKS-94)

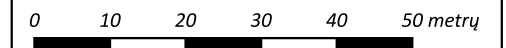
**Koordinatės:** X: 6181781, Y: 605772



### Sutartiniai ženklai

-  Gamtos paveldo objekto teritorija
-  Gamtos paveldo objekto buferinės (fizinės ar vizualinė) apsaugos zona
-  Žemės sklypo riba, unik. Nr.

**M 1:1000**




### Duomenys:

 © Valstybinė saugomųjų teritorijų tarnyba prie Aplinkos ministerijos, 2026 m.


 Lietuvos Respublikos teritorijos ortofotografinis

M 1:10000 žemėlapis ORT10LT

© UAB Hnit-baltic, © Nacionalinė žemės tarnyba prie AM, 2021-2023 m.

 Georeferencinio pagrindo kadastro erdvinių duomenų rinkinys GRPK

© Lietuvos Respublikos aplinkos ministerija, 2026 m.

 Nekilnojamojo turto kadastras

© VĮ Registrų centras, 2026 m.



## SITKŪNŲ MIŠKO I AŽUOLAS

Botaninis gamtos paveldo objektas

**Adresas:** Kauno r. sav., Babtų sen.




Lietuvos koordinatinių sistema (LKS-94)

**Koordinatės:** X: 6101162, Y: 489185

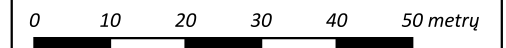
**Babtų-Varluvos miškų biosferos poligonas**




### Sutartiniai ženklai


-  Gamtos paveldo objekto teritorija
-  Gamtos paveldo objekto buferinės (fizinės ar vizualinė) apsaugos zona
-  Žemės sklypo riba, unik. Nr.

**M 1:1000**



### Duomenys:

 © Valstybinė saugomųjų teritorijų tarnyba prie Aplinkos ministerijos, 2026 m.


 Lietuvos Respublikos teritorijos ortofotografinis

M 1:10000 žemėlapis ORT10LT

© UAB Hnit-baltic, © Nacionalinė žemės tarnyba prie AM, 2021-2023 m.

 Georeferencinio pagrindo kadastro erdviųjų duomenų rinkinys GRPK

© Lietuvos Respublikos aplinkos ministerija, 2026 m.

 Nekilnojamojo turto kadastras

© VJ Registrų centras, 2026 m.



## SITKŪNŲ MIŠKO II AŽUOLAS

Botaninis gamtos paveldo objektas

**Adresas:** Kauno r. sav., Babtų sen.

Lietuvos koordinatinių sistema (LKS-94)

**Koordinatės:** X: 6101225, Y: 489038

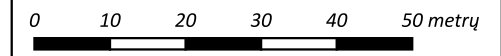
**Babtų-Varluvos miškų biosferos poligonas**



### Sutartiniai ženklai

- Gamtos paveldo objekto teritorija
- Gamtos paveldo objekto buferinės (fizinės ar vizualinė) apsaugos zona
- Žemės sklypo riba, unik. Nr.

**M 1:1000**



**Duomenys:**  
© Valstybinė saugomųjų teritorijų tarnyba prie Aplinkos ministerijos, 2026 m.  
Lietuvos Respublikos teritorijos ortofotografinis  
M 1:10000 žemėlapis ORT10LT  
© UAB Hnit-baltic, © Nacionalinė žemės tarnyba prie AM, 2021-2023 m.  
Georeferencinio pagrindo kadastro erdvinių duomenų rinkinys GRPK  
© Lietuvos Respublikos aplinkos ministerija, 2026 m.  
Nekilnojamojo turto kadastras  
© VJ Registrų centras, 2026 m.



## SKAUDALIŲ AŽUOLAS

Botaninis gamtos paveldo objektas

**Adresas:** Kretingos r. sav., Imbarės sen.

Lietuvos koordinatų sistema (LKS-94)

**Koordinatės:** X: 6209712, Y: 346445

**Salantų regioninis parkas**

Salanto žemupio hidrografinis draustinis







### Sutartiniai ženklai

 Gamtos paveldo objekto teritorija

**M 1:1000**

0 10 20 30 40 50 metrų

**Duomenys:**  
 © Valstybinė saugomųjų teritorijų tarnyba prie Aplinkos ministerijos, 2026 m.  
 Lietuvos Respublikos teritorijos ortofotografinis  
M 1:10000 žemėlapis ORT10LT  
© UAB Hnit-baltic, © Nacionalinė žemės tarnyba prie AM, 2021-2023 m.  
 Georeferencinio pagrindo kadastro erdvinį duomenų rinkinys GRPK  
© Lietuvos Respublikos aplinkos ministerija, 2026 m.  
 Nekilnojamojo turto kadastras  
© VJ Registrų centras, 2026 m.



## ŠVENČIONIŲ PUŠIS

Botaninis gamtos paveldo objektas




**Adresas:** Švenčionių r. sav., Švenčionių sen.

Lietuvos koordinatų sistema (LKS-94)

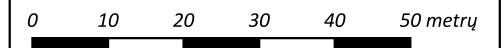
**Koordinatės:** X: 6112946, Y: 638433



### Sutartiniai ženklai

-  Gamtos paveldo objekto teritorija
-  Gamtos paveldo objekto buferinės (fizinės ar vizualinė) apsaugos zona
-  Žemės sklypo riba, unik. Nr.

**M 1:1000**




### Duomenys:

 © Valstybinė saugomų teritorijų tarnyba prie Aplinkos ministerijos, 2026 m.


 Lietuvos Respublikos teritorijos ortofotografinis

M 1:10000 žemėlapis ORT10LT

© UAB Hnit-baltic, © Nacionalinė žemės tarnyba prie AM, 2021-2023 m.

 Georeferencinio pagrindo kadastro erdvinį duomenų rinkinį GRPK

© Lietuvos Respublikos aplinkos ministerija, 2026 m.

 Nekilnojamojo turto kadastras

© VĮ Registrų centras, 2026 m.



## ŠVENDRĖS MIŠKO AKMUO

Geologinis gamtos paveldo objektas

**Adresas:** Šiaulių r. sav., Kužių sen.

Lietuvos koordinatinių sistema (LKS-94)


**Koordinatės:** X: 6198098, Y: 445996

**Švendrės valstybinis botaninis draustinis**

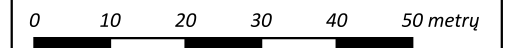


### Sutartiniai ženklai


 Gamtos paveldo objekto teritorija

 Žemės sklypo riba, unik. Nr.

**M 1:1000**




### Duomenys:

 © Valstybinė saugomųjų teritorijų tarnyba prie Aplinkos ministerijos, 2026 m.


 Lietuvos Respublikos teritorijos ortofotografinis

M 1:10000 žemėlapis ORT10LT

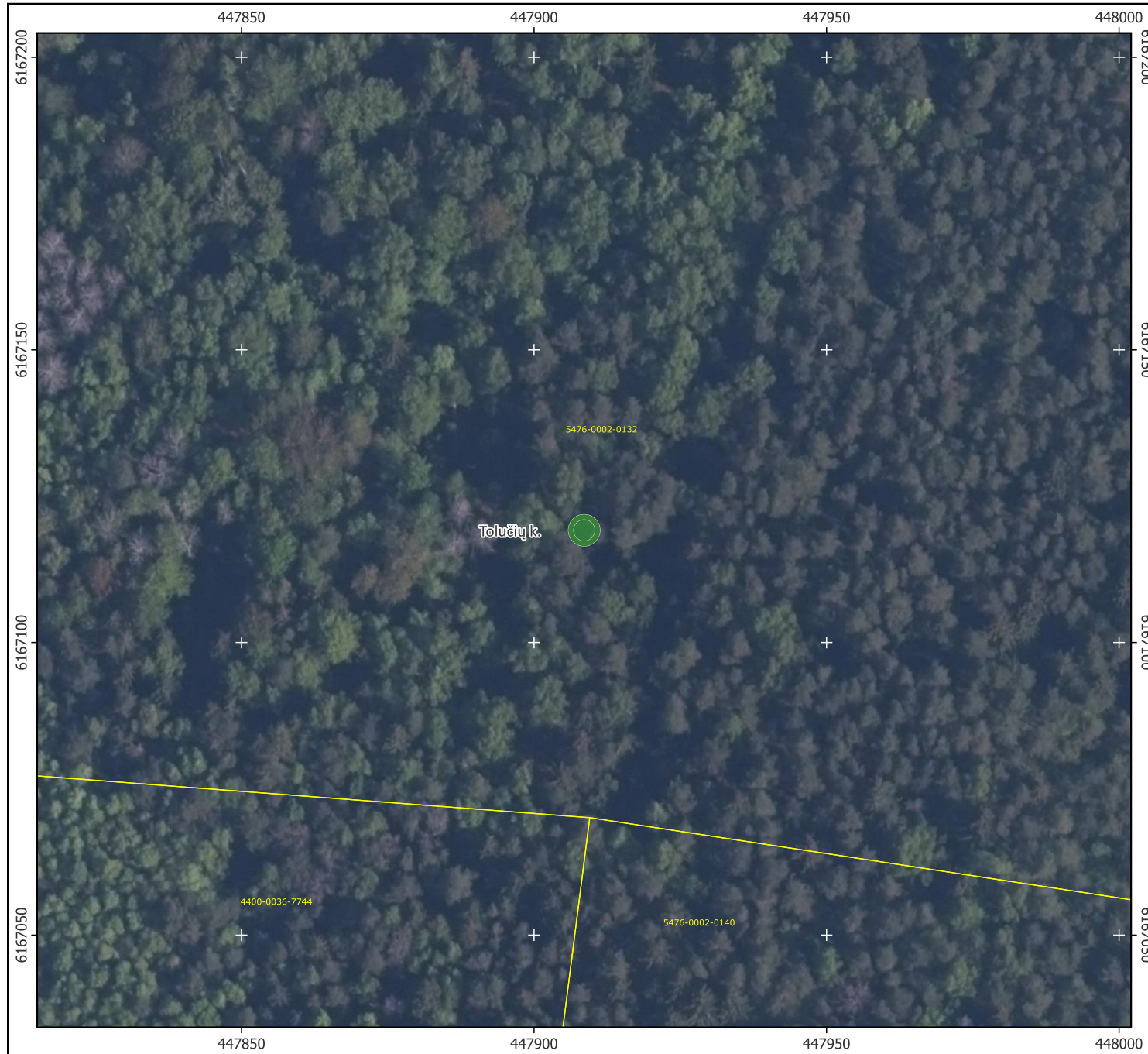
© UAB Hnit-baltic, © Nacionalinė žemės tarnyba prie AM, 2021-2023 m.

 Georeferencinio pagrindo kadastro erdvinių duomenų rinkinys GRPK

© Lietuvos Respublikos aplinkos ministerija, 2026 m.

 Nekilnojamojo turto kadastras

© VĮ Registrų centras, 2026 m.



## TOLUČIŲ AKMUO

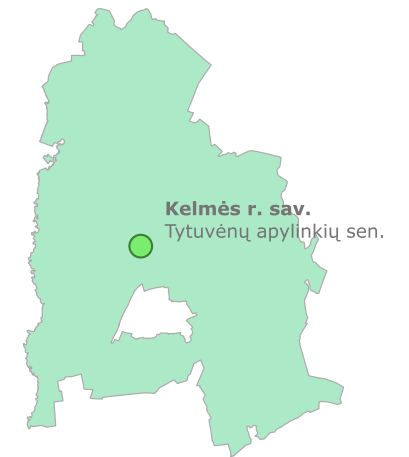
Geologinis gamtos paveldo objektas

**Adresas:** Kelmės r. sav., Tytuvėnų apylinkių



**Šalies koordinatų sistema (LKS-94)**

**Koordinatės:** X: 6167119, Y: 447909

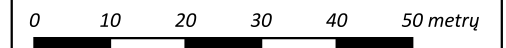
**Tytuvėnų regioninis parkas**







### Sutartiniai ženklai


-  Gamtos paveldo objekto teritorija
-  Žemės sklypo riba, unik. Nr.

**M 1:1000**



### Duomenys:

-  © Valstybinė saugomųjų teritorijų tarnyba prie Aplinkos ministerijos, 2026 m.
-  Lietuvos Respublikos teritorijos ortofotografinis M 1:10000 žemėlapis ORT10LT © UAB Hnit-baltic, © Nacionalinė žemės tarnyba prie AM, 2021-2023 m.
-  Georeferencinio pagrindo kadastro erdvinių duomenų rinkinys GRPK © Lietuvos Respublikos aplinkos ministerija, 2026 m.
-  Nekilnojamojo turto kadastras © VĮ Registrų centras, 2026 m.



## VYŽELIŲ AŽUOLAS

Botaninis gamtos paveldo objektas

**Adresas:** Zarasų r. sav., Salako sen.

Lietuvos koordinatų sistema (LKS-94)

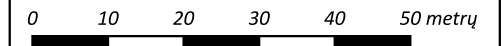
**Koordinatės:** X: 6157363, Y: 628719



### Sutartiniai ženklai

- Gamtos paveldo objekto teritorija
- Gamtos paveldo objekto buferinės (fizinės ar vizualinė) apsaugos zona
- Žemės sklypo riba, unik. Nr.

**M 1:1000**



### Duomenys:

© Valstybinė saugomų teritorijų tarnyba prie Aplinkos ministerijos, 2026 m.

Lietuvos Respublikos teritorijos ortofotografinis

M 1:10000 žemėlapis ORT10LT

© UAB Hnit-baltic, © Nacionalinė žemės tarnyba prie AM, 2021-2023 m.

Georeferencinis pagrindo kadastro erdvinių duomenų rinkinys GRPK

© Lietuvos Respublikos aplinkos ministerija, 2026 m.

Nekilnojamojo turto kadastras

© VĮ Registrų centras, 2026 m.



## VOSELIŪNŲ AŽUOLAS

Botaninis gamtos paveldo objektas

**Adresas:** Birštono sav., Birštono sen.

Lietuvos koordinatinių sistema (LKS-94)

**Koordinatės:** X: 6050953, Y: 506363


**Nemuno kilpų regioninis parkas**

Verknės kraštovaizdžio draustinis

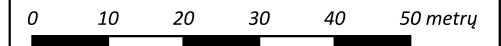


### Sutartiniai ženklai


 Gamtos paveldo objekto teritorija


 Žemės sklypo riba, unik. Nr.

**M 1:1000**




### Duomenys:

 © Valstybinė saugomųjų teritorijų tarnyba prie Aplinkos ministerijos, 2026 m.


 Lietuvos Respublikos teritorijos ortofotografinis

M 1:10000 žemėlapis ORT10LT

© UAB Hnit-baltic, © Nacionalinė žemės tarnyba prie AM, 2021-2023 m.

 Georeferencinio pagrindo kadastro erdvinių duomenų rinkinys GRPK

© Lietuvos Respublikos aplinkos ministerija, 2026 m.

 Nekilnojamojo turto kadastras

© VĮ Registrų centras, 2026 m.



## VOSELIŪNŲ PILIAKALNIO AŽUOLAS

Botaninis gamtos paveldo objektas

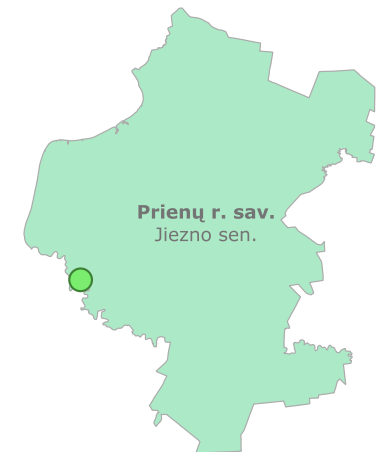
**Adresas:** Prienų r. sav., Jiezno sen.

Lietuvos koordinatinių sistema (LKS-94)



**Koordinatės:** X: 6051457, Y: 506345

**Nemuno kilpų regioninis parkas**

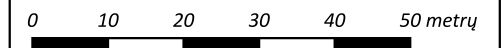
Verknės kraštovaizdžio draustinis







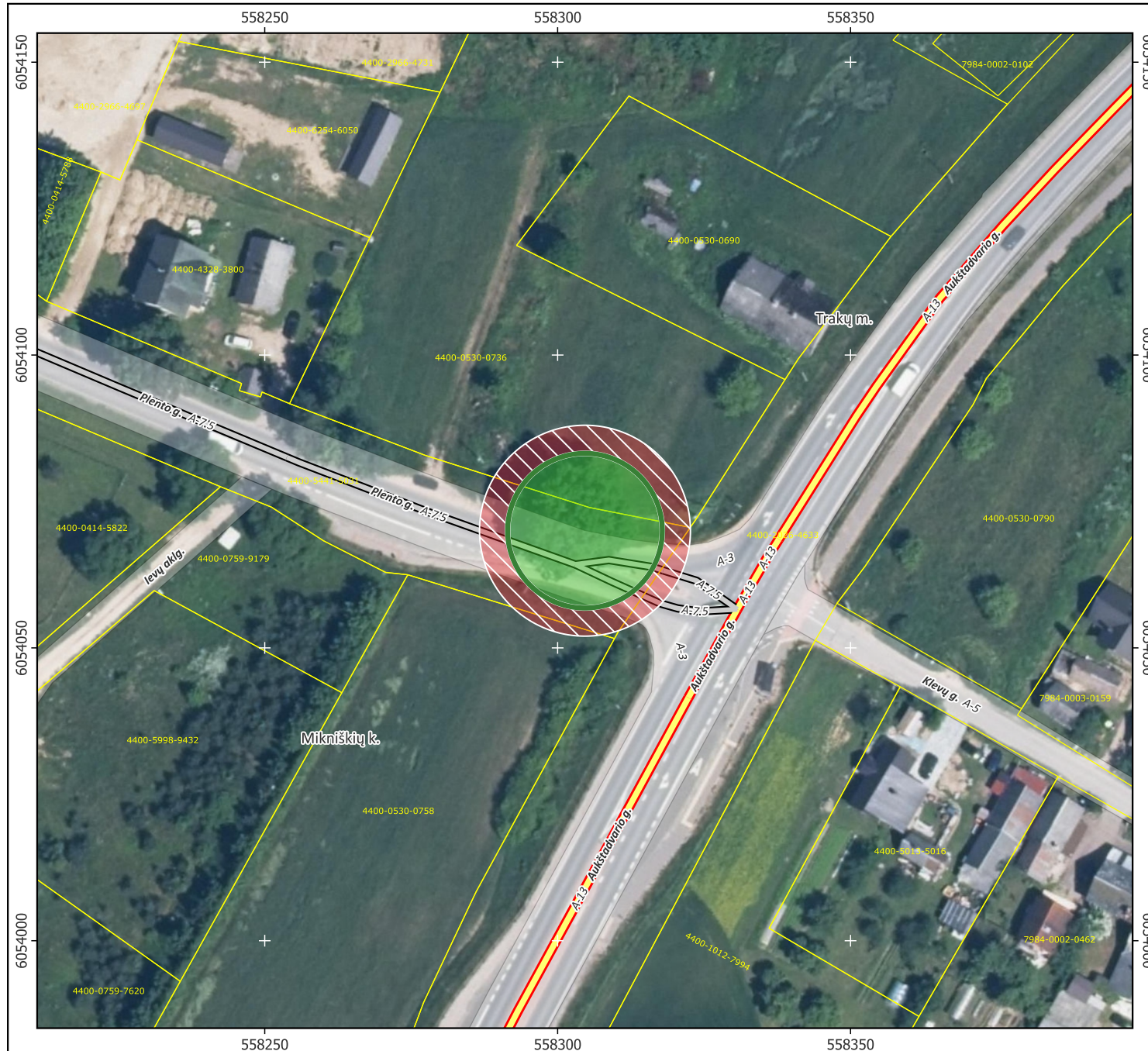
### Sutartiniai ženklai

-  Gamtos paveldo objekto teritorija
-  Žemės sklypo riba, unik. Nr.

**M 1:1000**



- Duomenys:**
-  © Valstybinė saugomųjų teritorijų tarnyba prie Aplinkos ministerijos, 2026 m.
  -  Lietuvos Respublikos teritorijos ortofotografinis M 1:10000 žemėlapis ORT10LT © UAB Hnit-baltic, © Nacionalinė žemės tarnyba prie AM, 2021-2023 m.
  -  Georeferencinio pagrindo kadastro erdvinių duomenų rinkinys GRPK © Lietuvos Respublikos aplinkos ministerija, 2026 m.
  -  Nekilnojamojo turto kadastras © VĮ Registrų centras, 2026 m.



## ŽAIZDRIŲ AŽUOLAS

Botaninis gamtos paveldo objektas




**Adresas:** Trakų r. sav., Trakų sen.

Lietuvos koordinatų sistema (LKS-94)

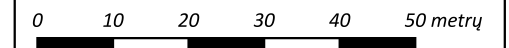
**Koordinatės:** X: 6054070, Y: 558305




### Sutartiniai ženklai


-  Gamtos paveldo objekto teritorija
-  Gamtos paveldo objekto buferinės (fizinės ar vizualinė) apsaugos zona
-  Žemės sklypo riba, unik. Nr.


**M 1:1000**




### Duomenys:

 © Valstybinė saugomųjų teritorijų tarnyba prie Aplinkos ministerijos, 2026 m.

 Lietuvos Respublikos teritorijos ortofotografinis  
 M 1:10000 žemėlapis ORT10LT  
 © UAB Hnit-baltic, © Nacionalinė žemės tarnyba prie AM,  
 2021-2023 m.

 Georeferencinio pagrindo kadastro erdviųjų duomenų rinkinys GRPK  
 © Lietuvos Respublikos aplinkos ministerija, 2026 m.

 Nekilnojamojo turto kadastras  
 © VĮ Registrų centras, 2026 m.